

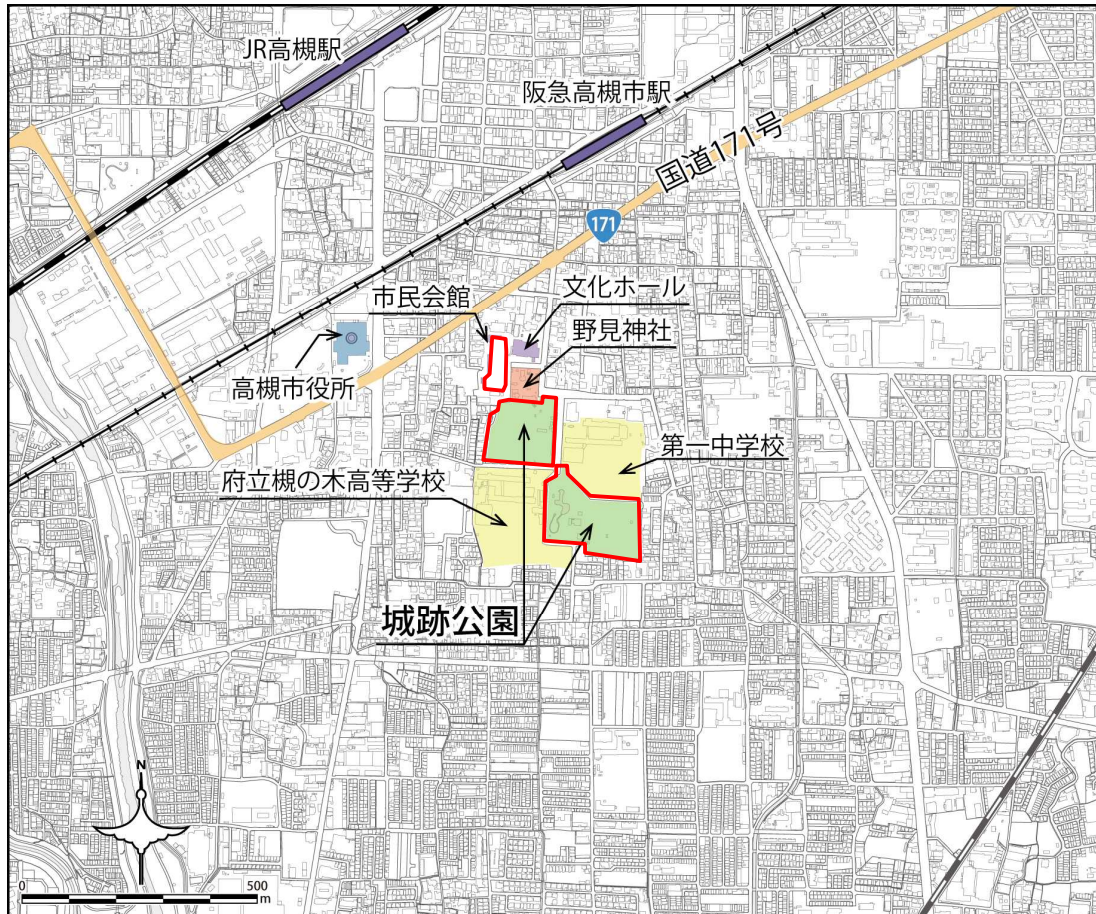
## 第 8 4 号議案 関係資料

北部大阪都市計画公園の変更（高槻市決定）について

# 1. 城跡公園の概要

## (1) 公園の再整備について

本市の中心市街地に位置する都市計画公園「城跡公園」について、公園の更なる機能向上やオープンスペースの確保を図るため、公園全体の再整備を行う。再整備にあたっては現市民会館を撤去した後の敷地等を公園区域に編入し、公園面積を拡大する。



位置図



現況写真（池）



現況写真（野球場）

## (2) 公園の概要

城跡公園は高槻市の中心市街地に位置し、かつて高槻城が存在していた地区にある。また、高槻現代劇場(市民会館、文化ホール)や学校等の公共施設に隣接しているほか、スポーツ(野球場) イベント(高槻ジャズストリート、食の文化祭等)などの多目的な利用もでき、駐車場も備えていることから、広く市民に親しまれている本市のシンボリックな公園である。

|        |  |
|--------|--|
| 公園名    | 城跡公園   |
| 種別     | 地区公園   |
| 位置     | 野見町、城内町及び八幡町 各地内                                       |
| 開設年度   | 昭和31年度   |
| 開設面積   | 4.47ha   |
| 主要施設   | 野球場、駐車場、公園管理事務所、歴史民俗資料館など                              |
| 主なアクセス | 【鉄道】JR高槻駅より約950m、阪急高槻市駅より約690m<br>【バス】バス停『市役所前』より約410m |



公園概況図

### (3) 経過

城跡公園に係る都市計画決定等の経過

昭和 23 年 8 月 都市計画決定

昭和 25 年 5 月 史跡として大阪府指定

昭和 31 年 10 月 都市公園として開設

昭和 43 年 12 月 都市計画変更【区域変更】

平成 2 年 2 月 都市計画変更【区域変更・名称変更】

平成 16 年 12 月 都市計画変更【名称変更】

平成 28 年 1 月 本案件を平成 27 年度第 2 回都市計画審議会において状況報告

城跡公園再整備事業の経過

平成 16 年 3 月 高槻城跡地区基本構想素案（試案）の策定

平成 28 年 3 月 高槻市城跡公園再整備基本計画の策定

市民への周知に関する取り組み

平成 27 年 12 月

～平成 28 年 1 月 城跡公園再整備基本計画策定に係るパブリックコメントの実施  
（意見者数 16 件、意見件数 36 件）

平成 28 年 3 月 城跡公園再整備基本計画を市ホームページで公開

平成 27 年～平成 28 年 周辺自治会・近隣施設・各種団体へ事業説明を実施（全 7 回）

平成 27 年～平成 28 年 公園内のイベントにおいてパネル展示を開催（全 2 回）

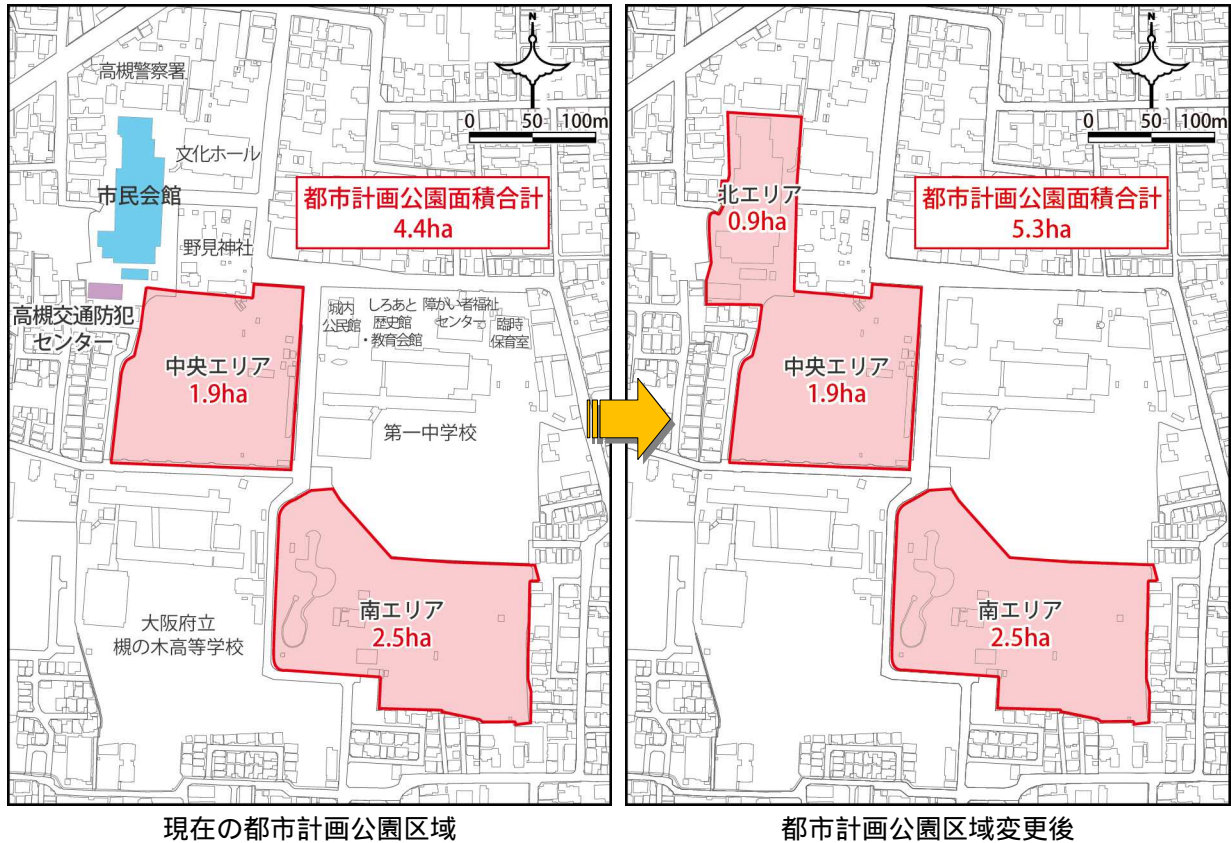


イベント時のパネル展示状況

## 2. 計画の概要

### (1) 都市計画区域

城跡公園のメインエントランスとして、現市民会館敷地を都市計画公園区域に編入する。



### (2) エリア毎の整備概要

北エリア：市民会館等を撤去し、隣接する文化ホール・野見神社との調和を図りながら公園整備を行う。

中央エリア：公園内に新文化施設及び雨水貯留施設を整備する。



南エリア：既存施設を活用しながら、公園施設の機能向上を図る。

(3) 事業スケジュール(予定)

| 年度 / エリア | 北エリア     | 中央エリア     |        | 南エリア   |
|----------|----------|-----------|--------|--------|
|          |          | 公園・新市民会館  | 雨水貯留施設 |        |
| 平成 28 年  | 都市計画変更   |           | 実施設計   |        |
| 平成 29 年  | 公園基本設計   | 基本設計・実施設計 | 埋文調査※  | 公園基本設計 |
| 平成 30 年  |          |           |        |        |
| 平成 31 年  |          | 新市民会館整備工事 |        |        |
| 平成 32 年  |          | 公園整備工事    |        | 公園実施設計 |
| 平成 33 年  |          |           |        | 埋文調査※  |
| 平成 34 年  | 市民会館撤去工事 | 公園実施設計    | 供用開始   | 公園整備工事 |
| 平成 35 年  | 埋文調査※    |           |        |        |
| 平成 36 年  | 公園整備工事   |           |        | 供用開始   |
| 平成 37 年  | 供用開始     |           |        |        |

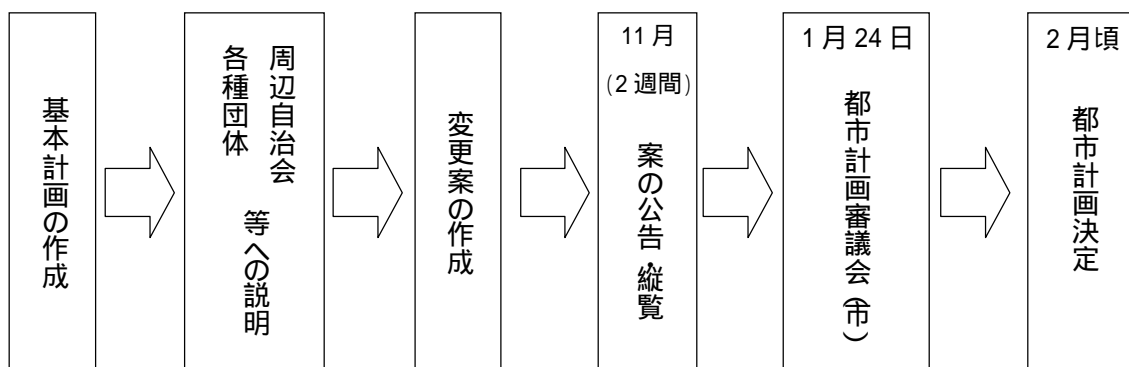
今後の関係機関との協議・調整により変更する可能性あり

※埋文調査：埋蔵文化財発掘調査

### 3 . 城跡公園の都市計画変更に係る手続き状況

#### ( 1 ) 都市計画の変更に関する手続き等の経過

手続きの流れ



都市計画案の公告・縦覧

| 期 間                                 | 意見書数 | 場所                |
|-------------------------------------|------|-------------------|
| 平成 28 年 11 月 16 日(水) ~ 11 月 30 日(水) | 0 通  | 市役所 本館 5 階<br>公園課 |

#### ( 2 ) 都市計画の変更案に関する主な意見

縦覧時の意見提出

なし

大阪府の意見

なし