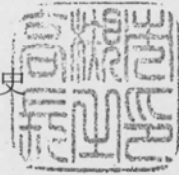


高都都第1299号  
令和3年1月14日

高槻市都市計画審議会 会長 様

高槻市長 濱 田 剛 史



北部大阪都市計画公園の変更（高槻市決定）について（付議）

みだしのことについて、都市計画法第21条第2項の規定において準用する  
同法第19条第1項の規定により、次のとおり審議会に付議します。

## 理 由

4・4・207-1号城跡公園について、中心市街地のにぎわいや憩いの機能向上、および健康で文化的な市民生活の充実を図るため、隣接する警察署移転後の跡地周辺エリアを同公園の区域として拡大するとともに、かつて高槻城があった同公園及び周辺エリアの歴史的景観づくりのシンボルとなる公園として、公園名称を4・4・207-1号高槻城公園に変更します。

また、3・2・207-2号芥川公園について、隣接する警察署移転先予定地の一部に供するため、同公園の一部を廃止します。

## 北部大阪都市計画公園の変更（高槻市決定）

都市計画公園中 4・4・207-1号 城跡公園を、4・4・207-1号 高槻城公園に名称を改め、次のように変更する。

種別	名称		位置	面積	備考
	番号	公園名			
地区公園	4・4・207-1	高槻城公園	高槻市 野見町、城内町 及び八幡町 各地内	約 5.7ha	園路 広場 修景施設 休養施設 遊戯施設 教養施設 便益施設 管理施設

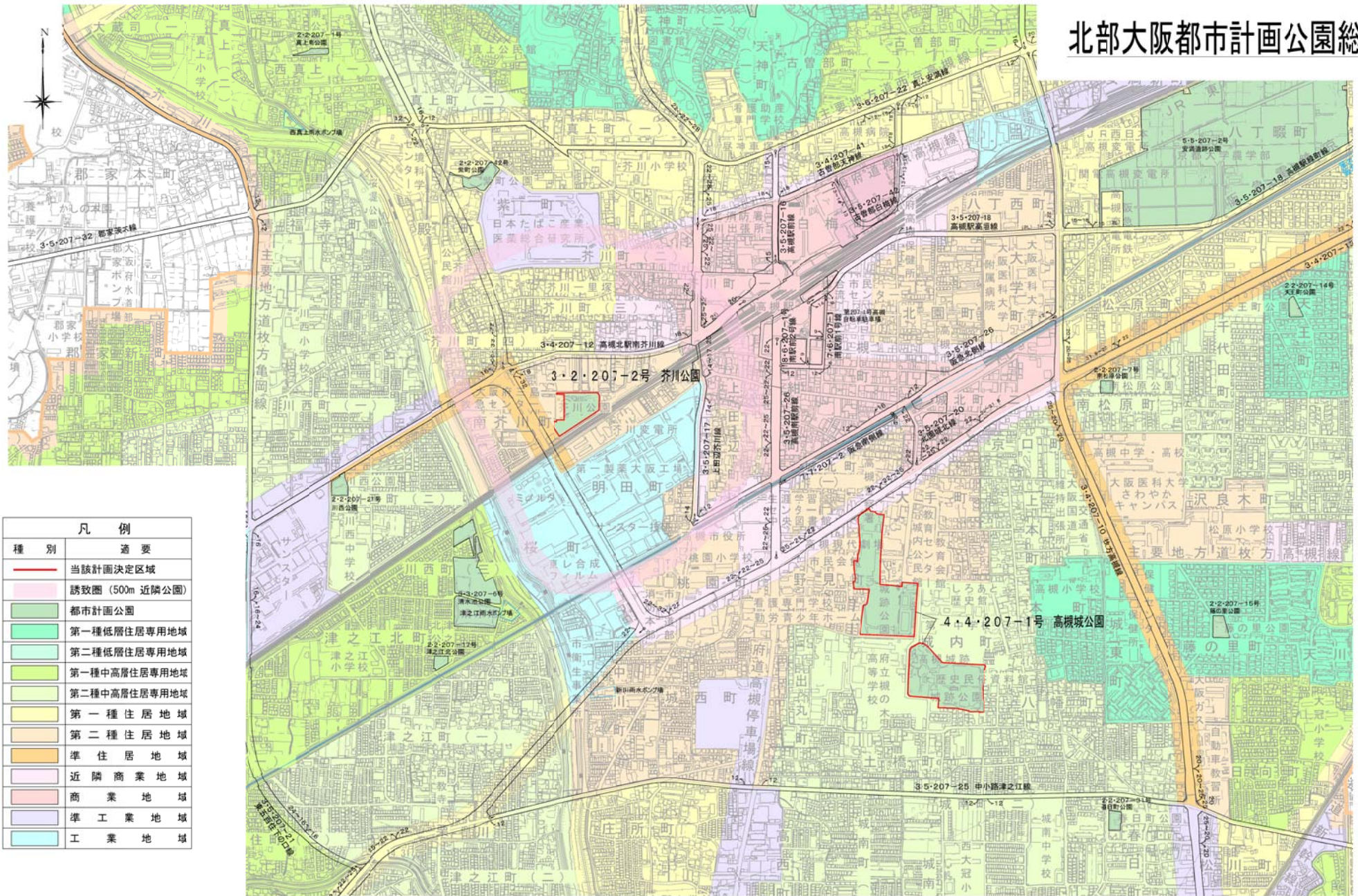
都市計画公園中 3・3・207-2号 芥川公園を、3・2・207-2号 芥川公園に名称を改め、次のように変更する。

種別	名称		位置	面積	備考
	番号	公園名			
近隣公園	3・2・207-2	芥川公園	高槻市 南芥川町地内	約 0.86ha	園路 広場 修景施設 休養施設 遊戯施設 便益施設 管理施設

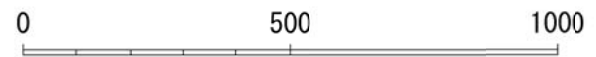
「区域は計画図表示のとおり」



# 北部大阪都市計画公園総括図

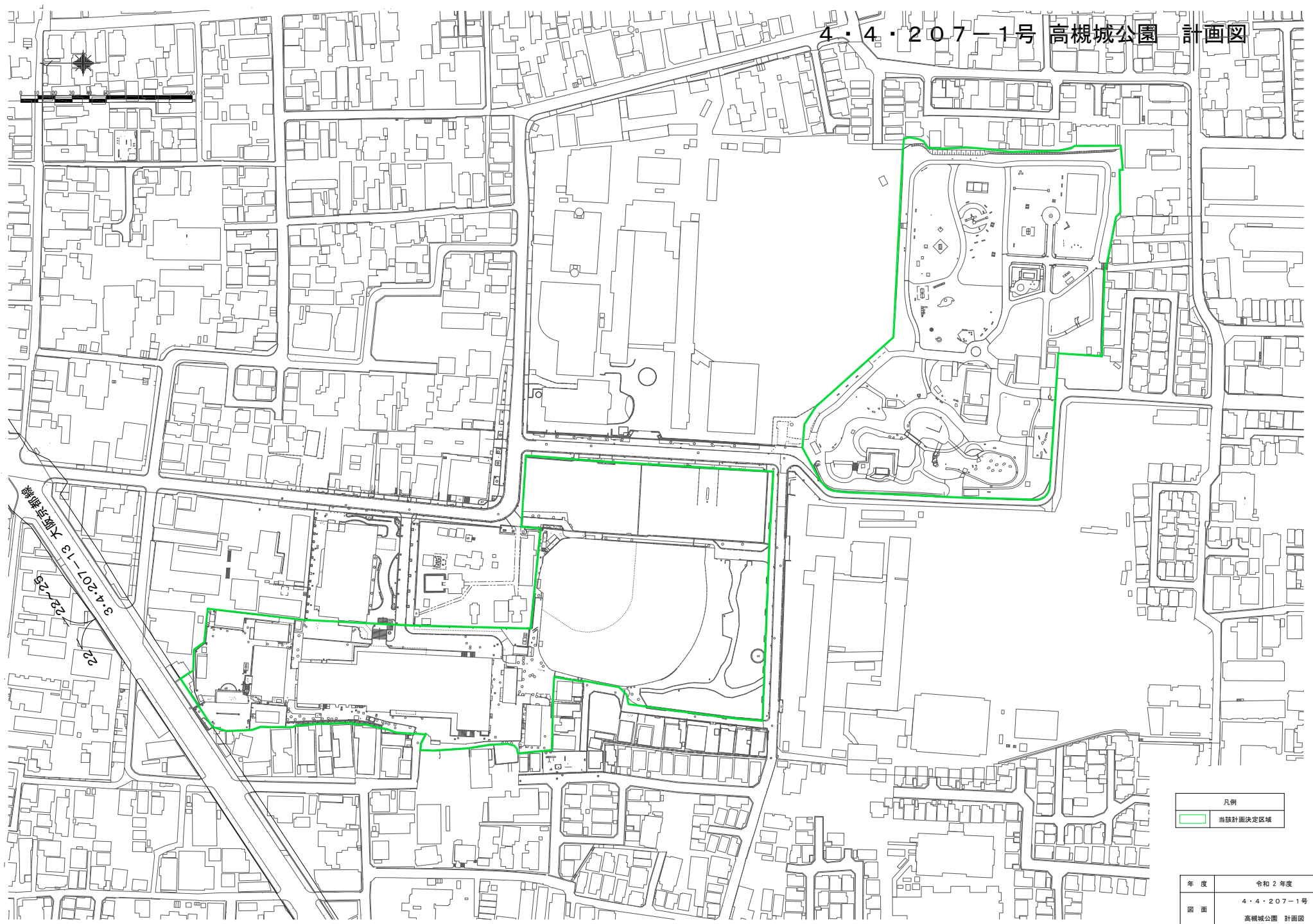


凡 例	
種 別	適 要
<span style="border: 1px solid red; display: inline-block; width: 10px; height: 10px;"></span>	当該計画決定区域
<span style="background-color: #f8d7da; display: inline-block; width: 10px; height: 10px;"></span>	誘致圏 (500m 近隣公園)
<span style="background-color: #d4edda; display: inline-block; width: 10px; height: 10px;"></span>	都市計画公園
<span style="background-color: #c6e0b4; display: inline-block; width: 10px; height: 10px;"></span>	第一種低層住居専用地域
<span style="background-color: #d4edda; display: inline-block; width: 10px; height: 10px;"></span>	第二種低層住居専用地域
<span style="background-color: #fff3cd; display: inline-block; width: 10px; height: 10px;"></span>	第一種中高層住居専用地域
<span style="background-color: #fff3cd; display: inline-block; width: 10px; height: 10px;"></span>	第二種中高層住居専用地域
<span style="background-color: #fff3cd; display: inline-block; width: 10px; height: 10px;"></span>	第一種住居地域
<span style="background-color: #fff3cd; display: inline-block; width: 10px; height: 10px;"></span>	第二種住居地域
<span style="background-color: #fff3cd; display: inline-block; width: 10px; height: 10px;"></span>	準住居地域
<span style="background-color: #fff3cd; display: inline-block; width: 10px; height: 10px;"></span>	近隣商業地域
<span style="background-color: #fff3cd; display: inline-block; width: 10px; height: 10px;"></span>	商業地域
<span style="background-color: #fff3cd; display: inline-block; width: 10px; height: 10px;"></span>	準工業地域
<span style="background-color: #fff3cd; display: inline-block; width: 10px; height: 10px;"></span>	工業地域



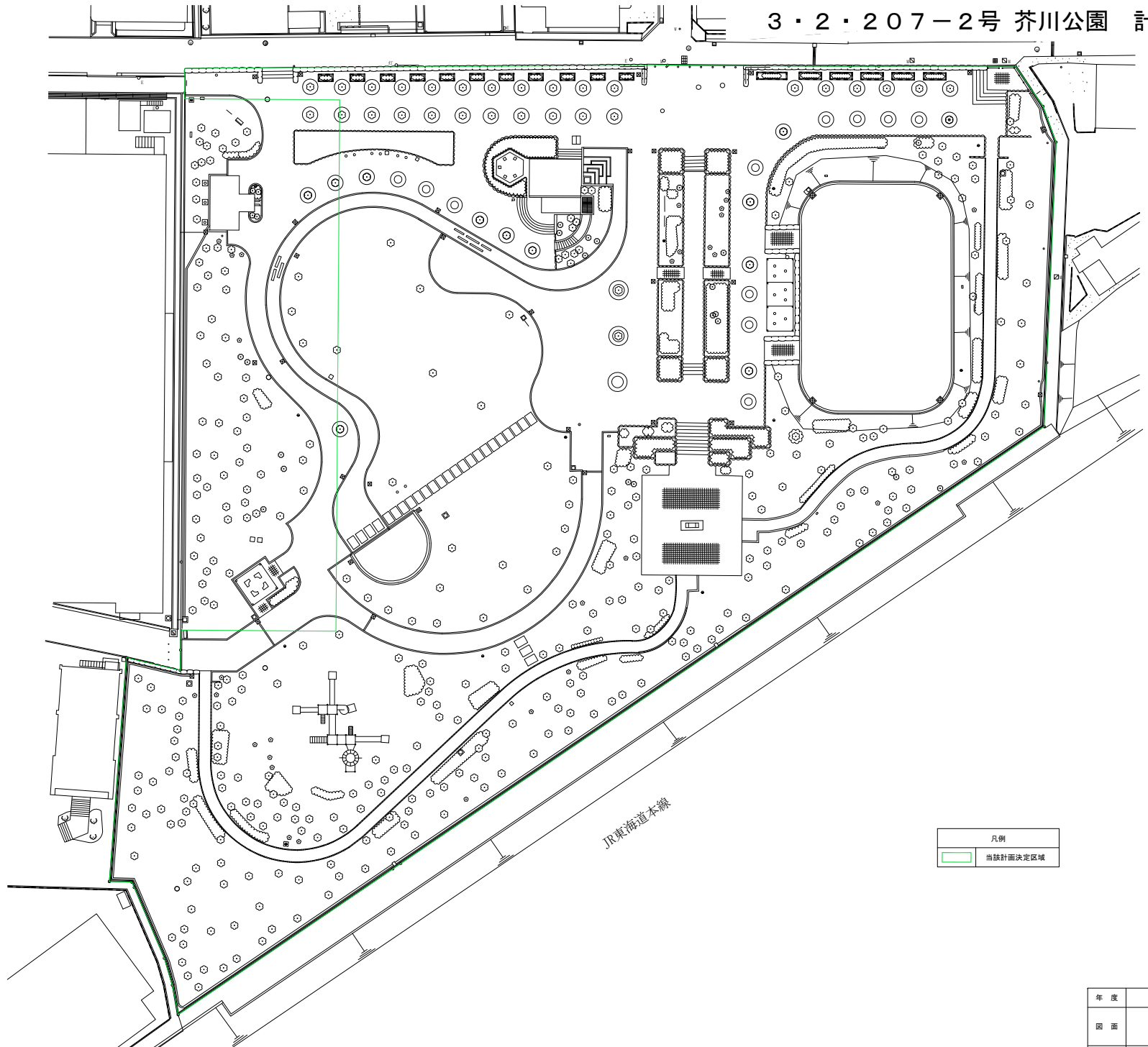
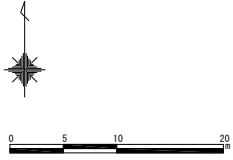
年度	令和2年度
縮尺	A1 1:5,000 図面番号 1





凡例  
当該計画決定区域

年度	令和2年度
図面	4・4・207-1号 高槻城公園 計画図
縮尺	1/1000(A) 図面番号 2

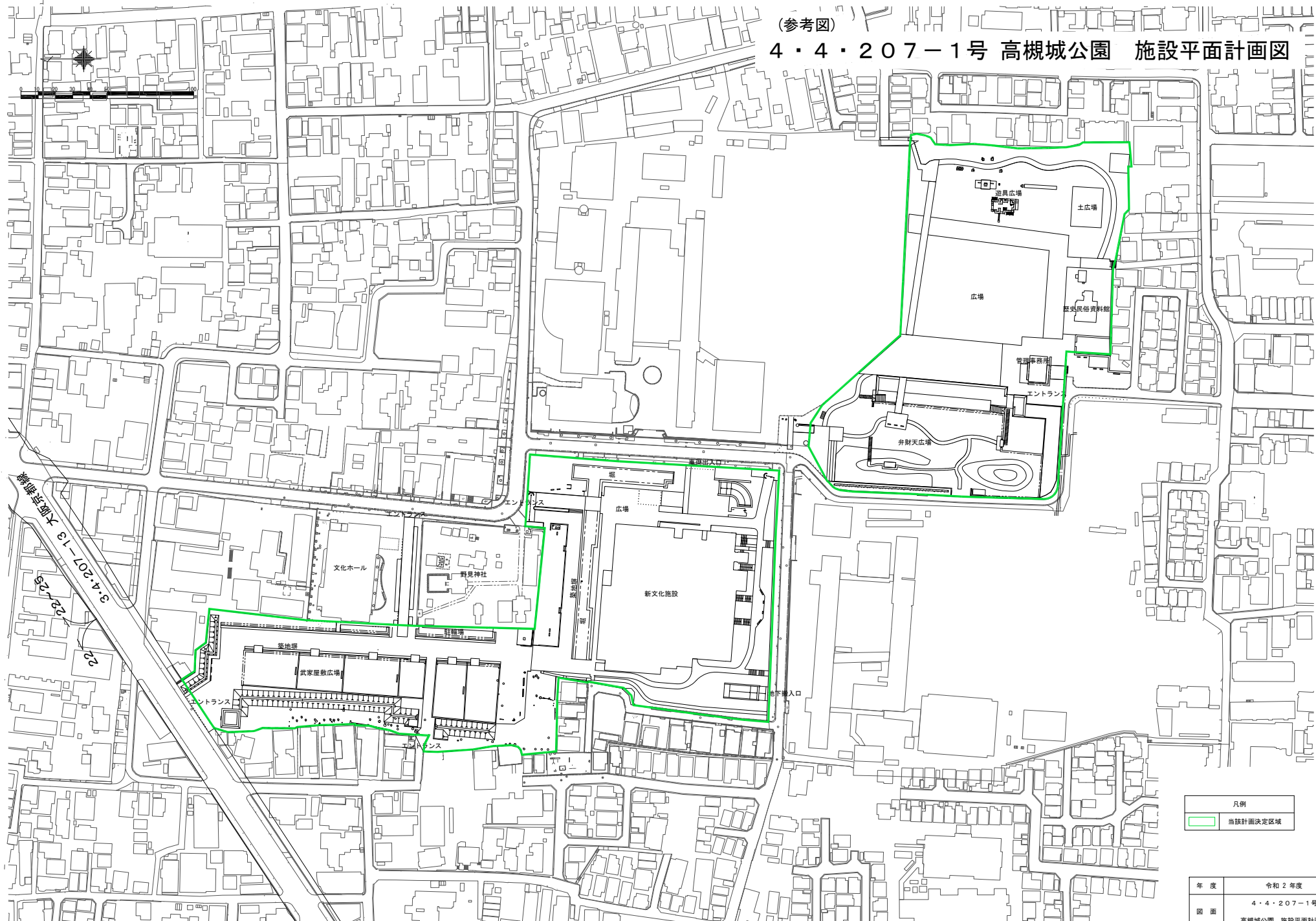


凡例	
	当該計画決定区域

年度	令和2年度
図面	3・2・207-2号 芥川公園 計画図
縮尺	S=1/250(A1) 図面番号 3

(参考図)

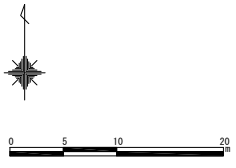
# 4・4・207-1号 高槻城公園 施設平面計画図



凡例  
 当該計画決定区域

年度	令和2年度
図面	4・4・207-1号 高槻城公園 施設平面計画図
縮尺	1/1000(A1) 図面番号 4

(参考図) 3・2・207-2号 芥川公園 施設平面計画図



凡例	
<span style="border: 1px solid green; display: inline-block; width: 10px; height: 10px;"></span>	当該計画決定区域

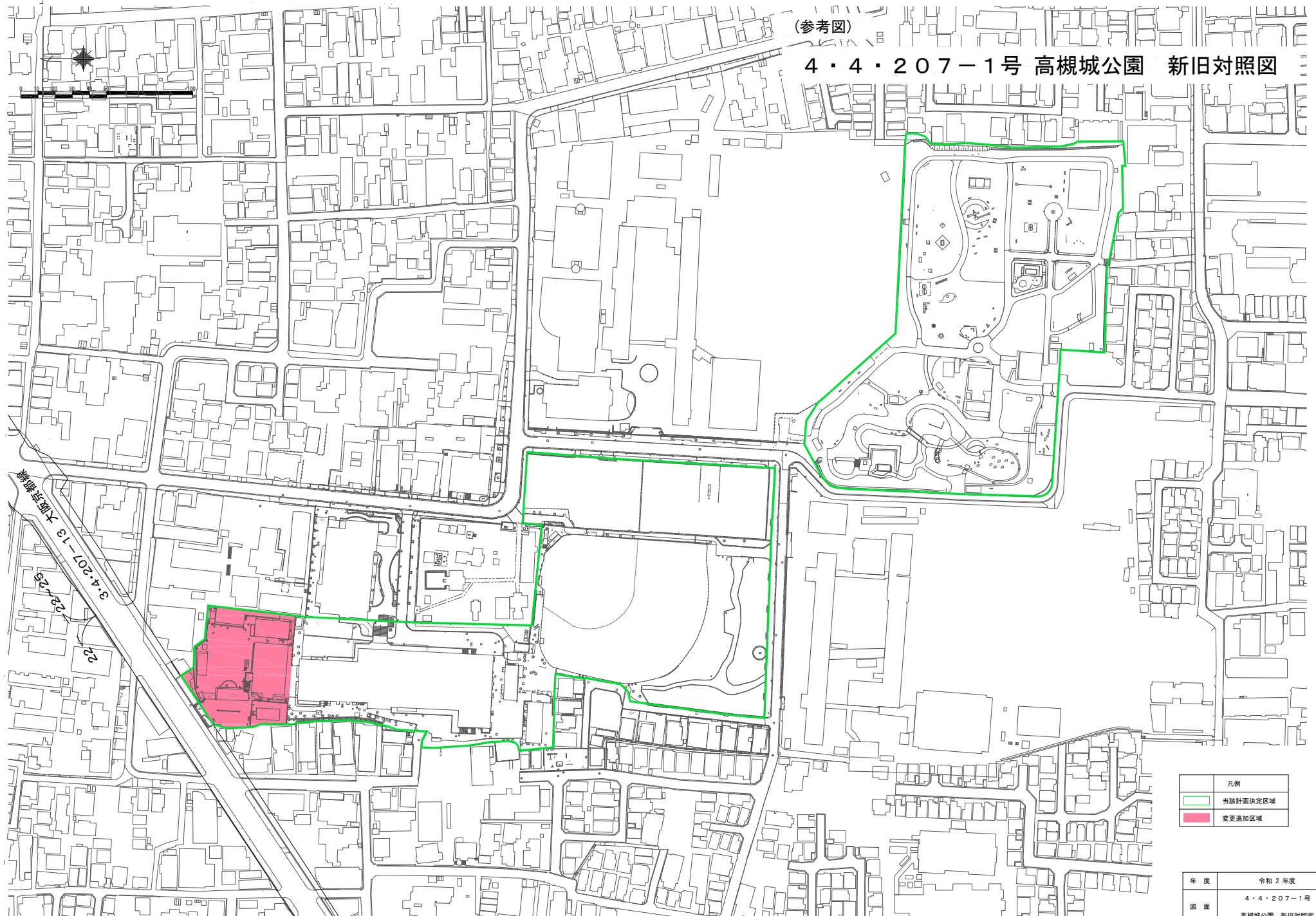
JR東海道本線

年度	令和2年度
図面	3・2・207-2号 芥川公園 施設平面計画図
縮尺	S=1/250(A1) 図面番号 5



(参考図)

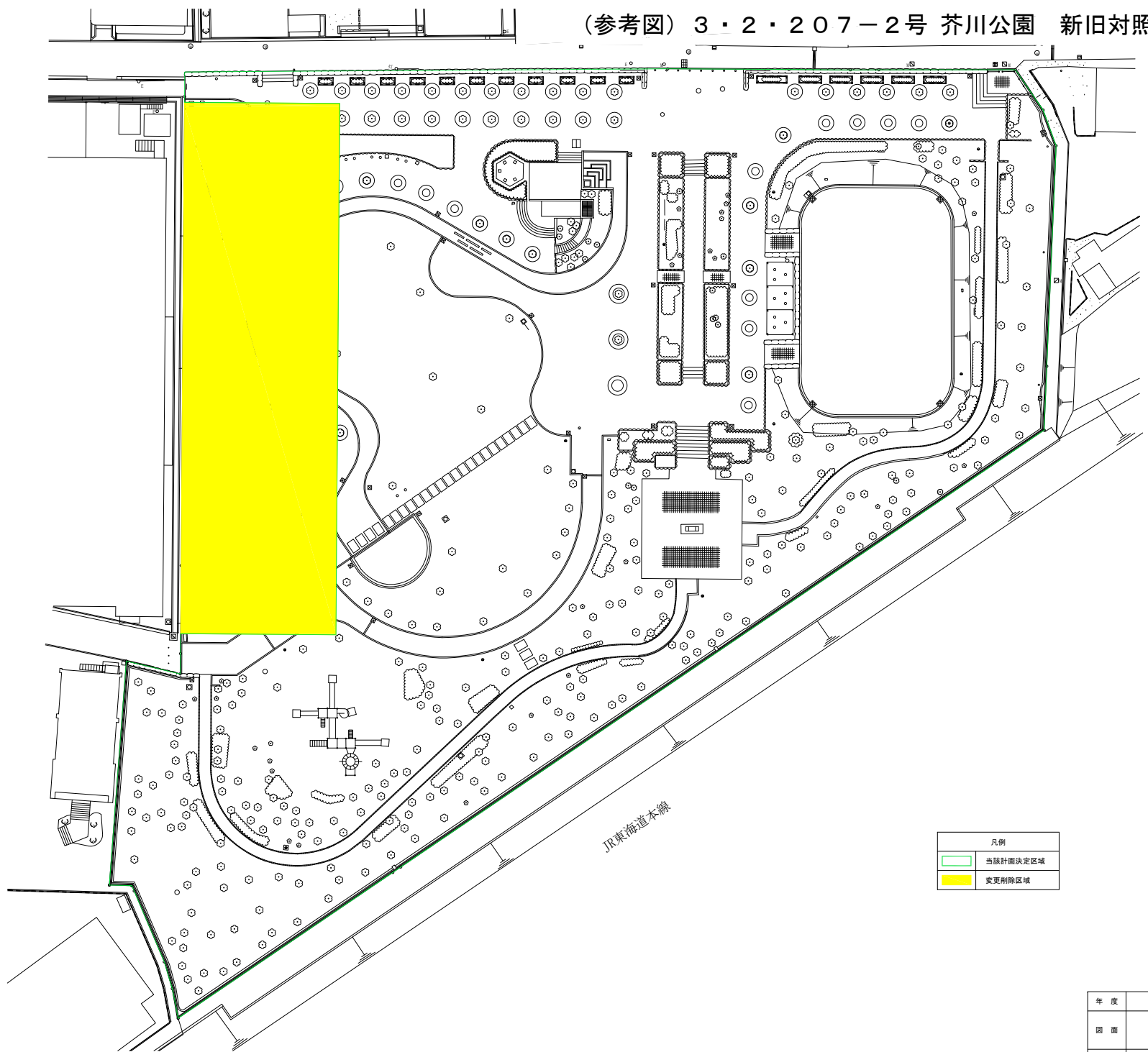
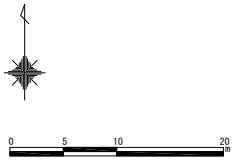
# 4・4・207-1号 高槻城公園 新旧対照図



凡例	
<span style="border: 1px solid green; display: inline-block; width: 10px; height: 10px;"></span>	当該計画決定区域
<span style="background-color: #ffcccc; display: inline-block; width: 10px; height: 10px;"></span>	変更追加区域

年度	令和2年度
図面	4・4・207-1号 高槻城公園 新旧対照図
縮尺	1/1000(A1) 図面番号 6

(参考図) 3・2・207-2号 芥川公園 新旧対照図



凡例	
	当該計画決定区域
	変更削除区域

年度	令和2年度
図面	3・2・207-2号 芥川公園 新旧対照図
縮尺	S=1/250(A1) 図面番号 7