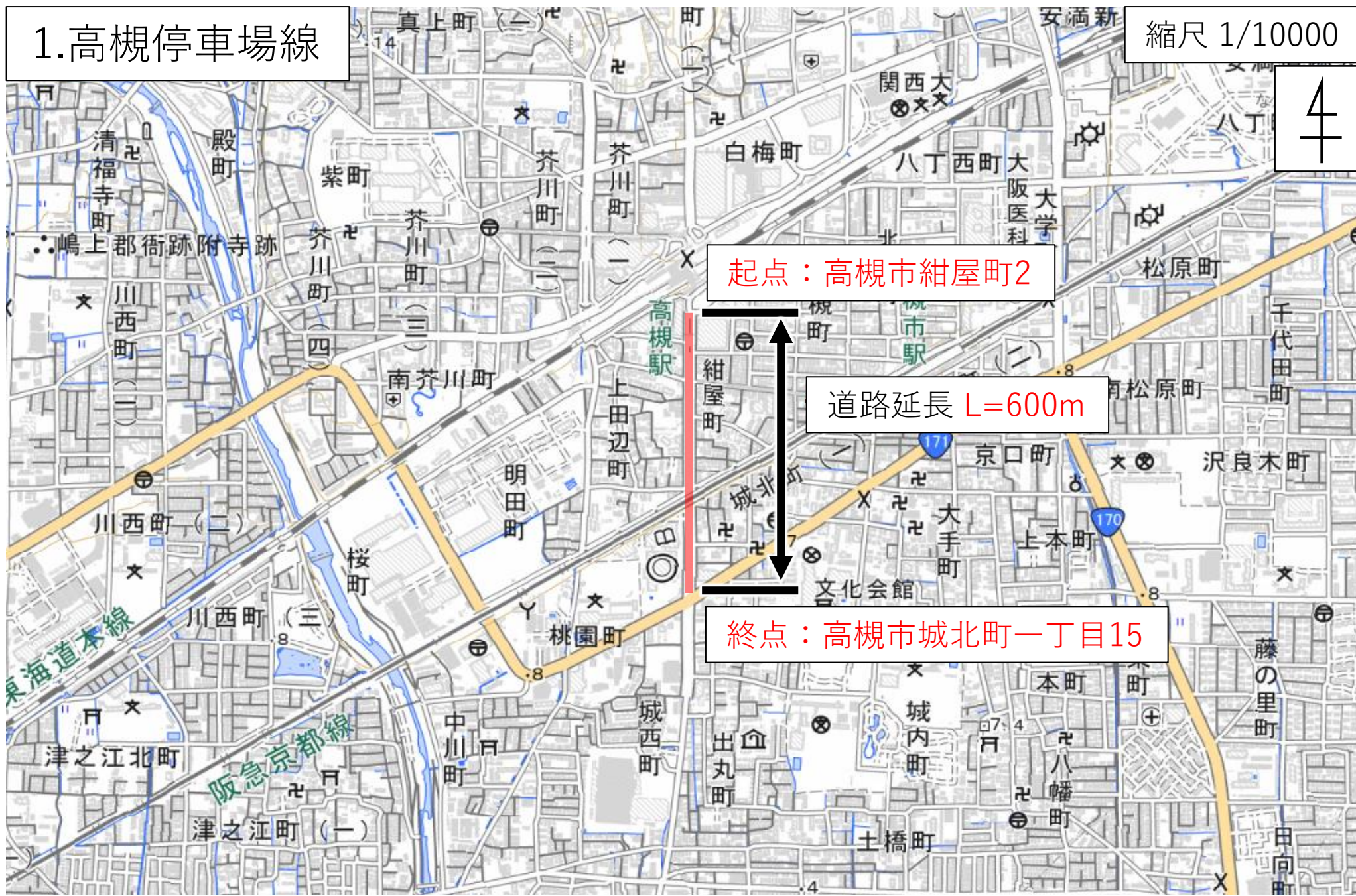


1.高槻停車場線

縮尺 1/10000



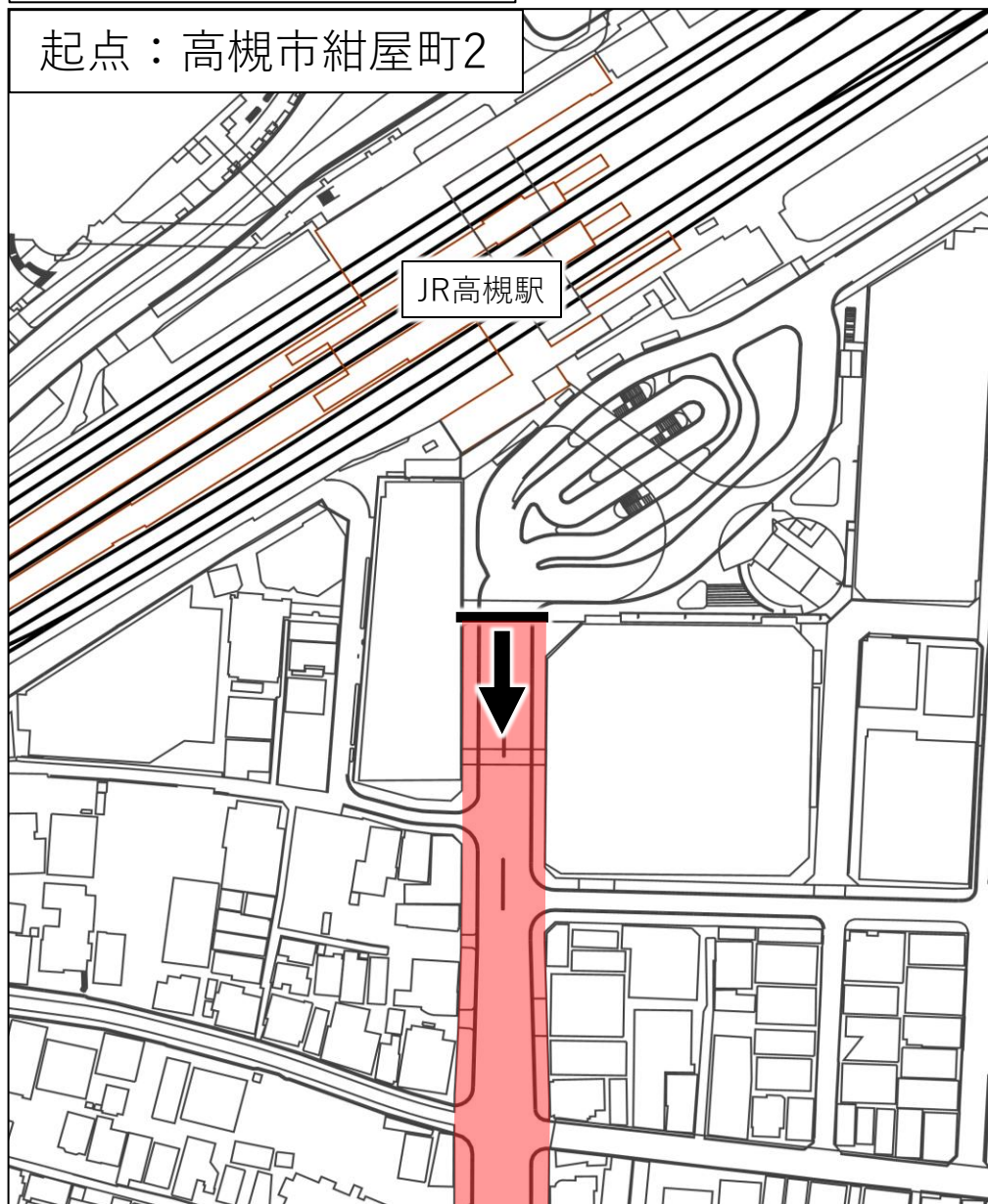
起点：高槻市紺屋町2

道路延長 $L=600m$

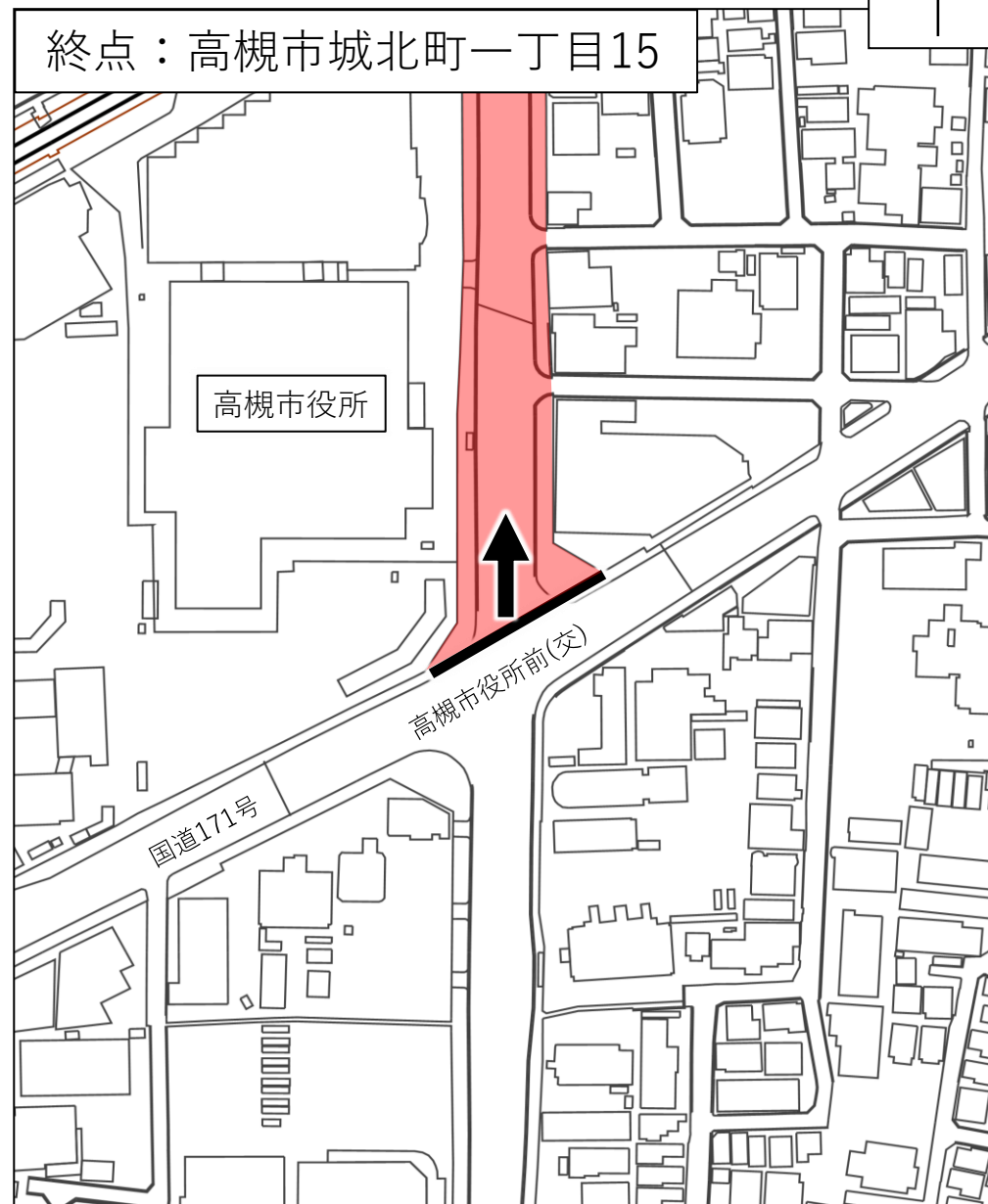
終点：高槻市城北町一丁目15

1.高槻停車場線

起点：高槻市紺屋町2



終点：高槻市城北町一丁目15



2.高槻駅松原線

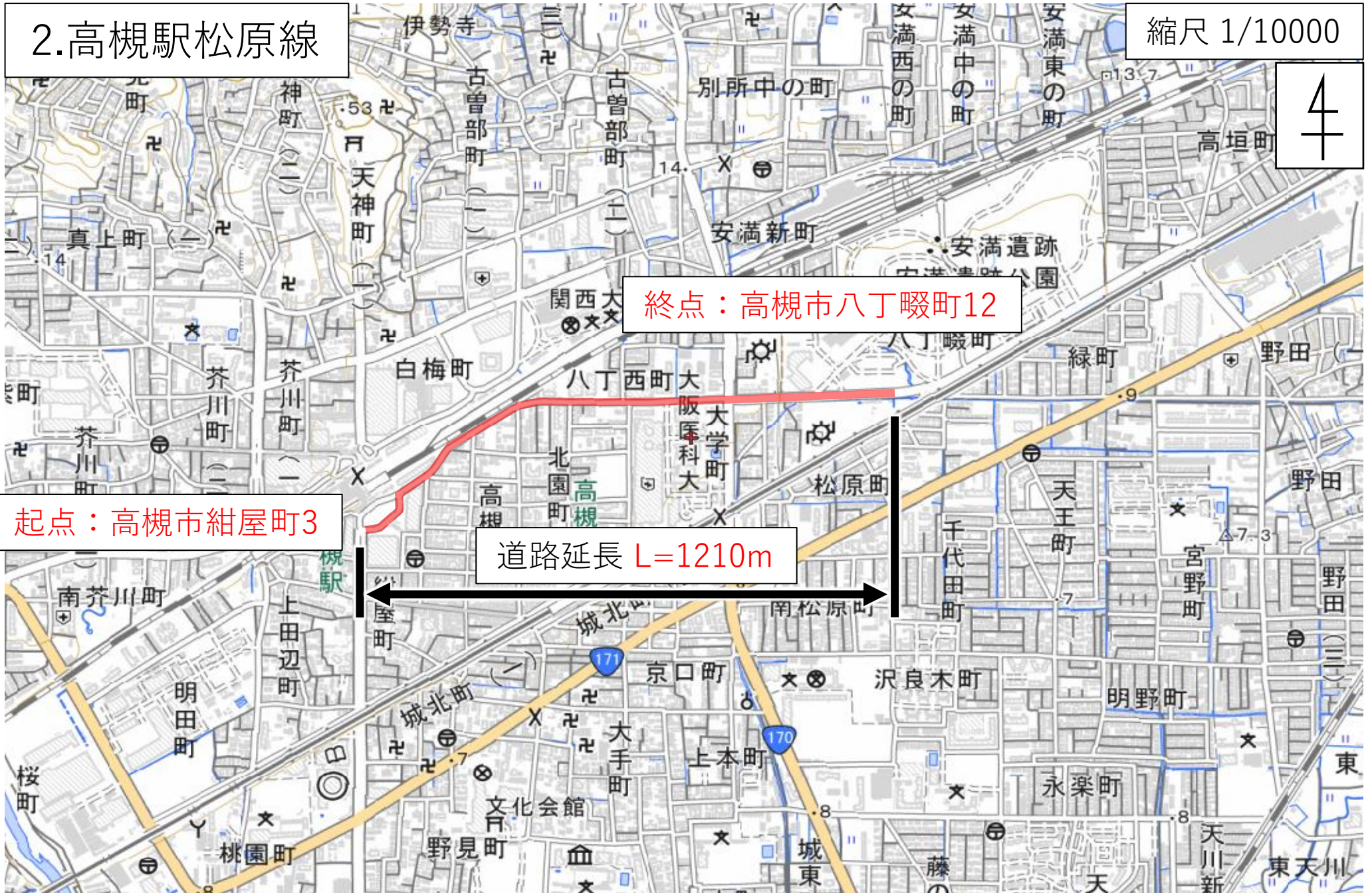
縮尺 1/10000



終点：高槻市八丁畷町12

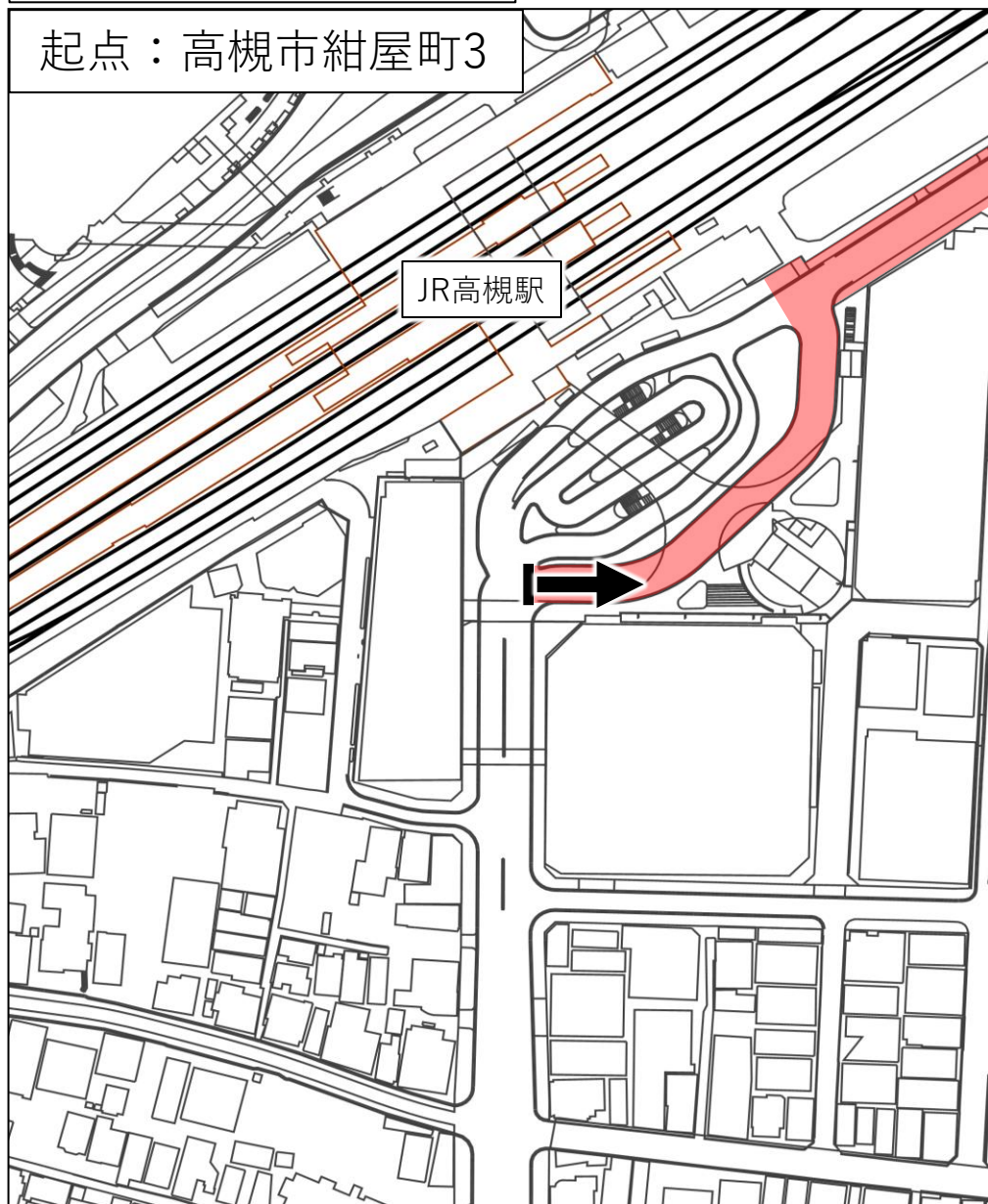
起点：高槻市紺屋町3

道路延長 $L=1210\text{m}$

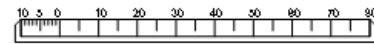
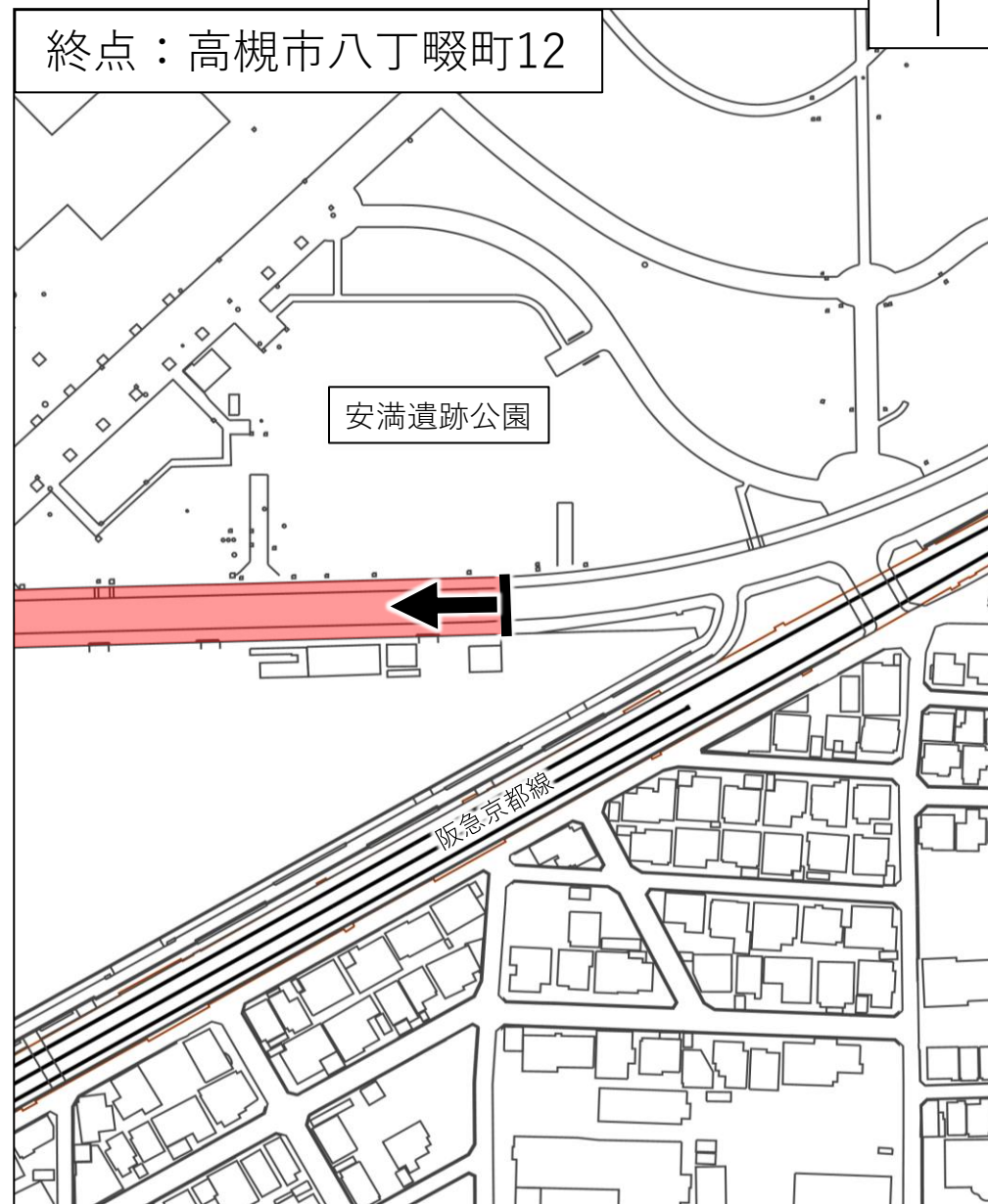


2.高槻駅松原線

起点：高槻市紺屋町3



終点：高槻市八丁畷町12



4

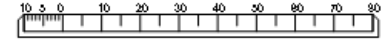
阪急京都線

3.八丁畷町線

縮尺 1/10000



3.八丁畷町線



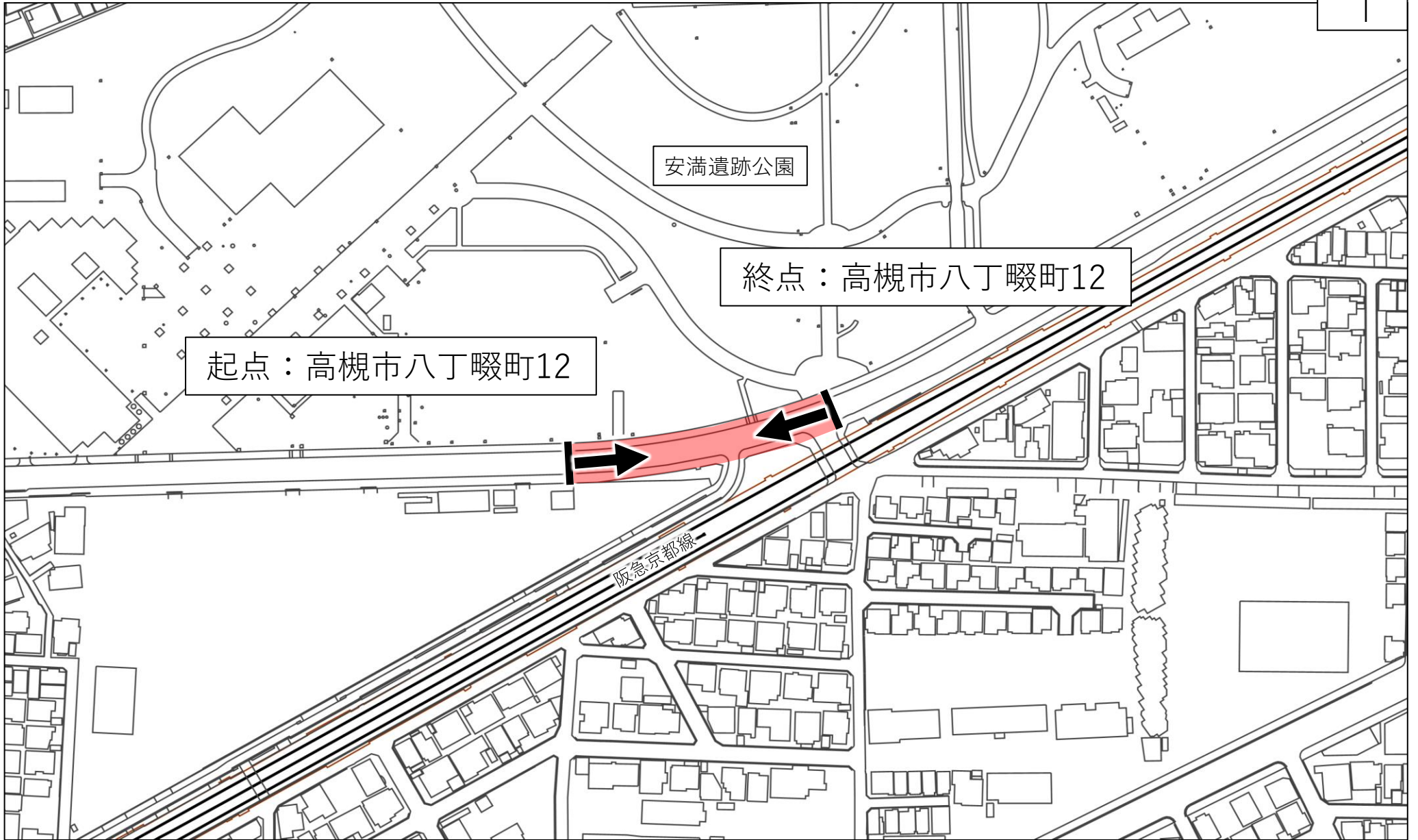
4

安満遺跡公園

終点：高槻市八丁畷町12

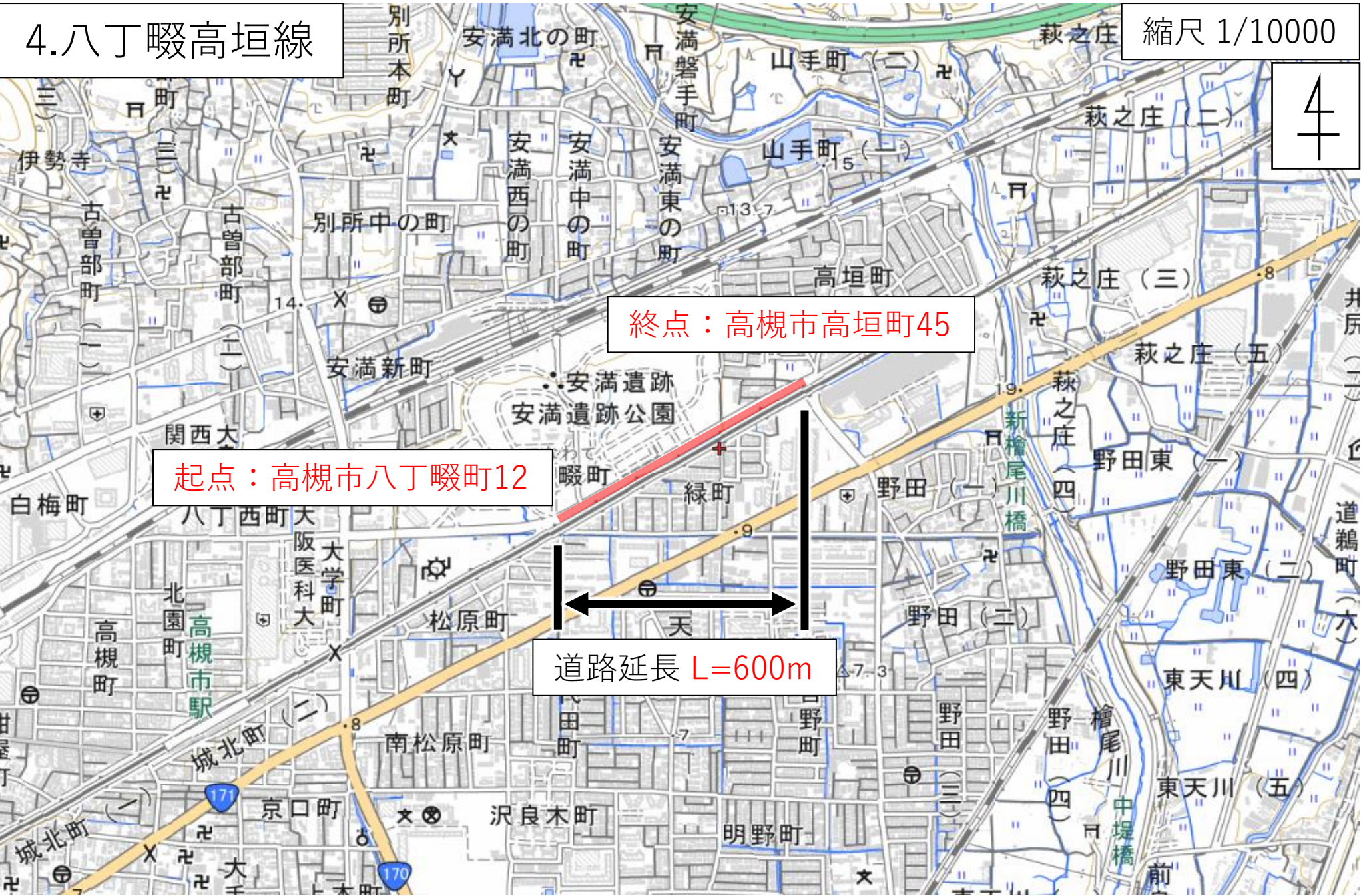
起点：高槻市八丁畷町12

阪急京都線



4.八丁畷高垣線

縮尺 1/10000



起点：高槻市八丁畷町12

終点：高槻市高垣町45

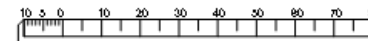
道路延長 L=600m

4.八丁畷高垣線

起点：高槻市八丁畷町12

安満遺跡公園

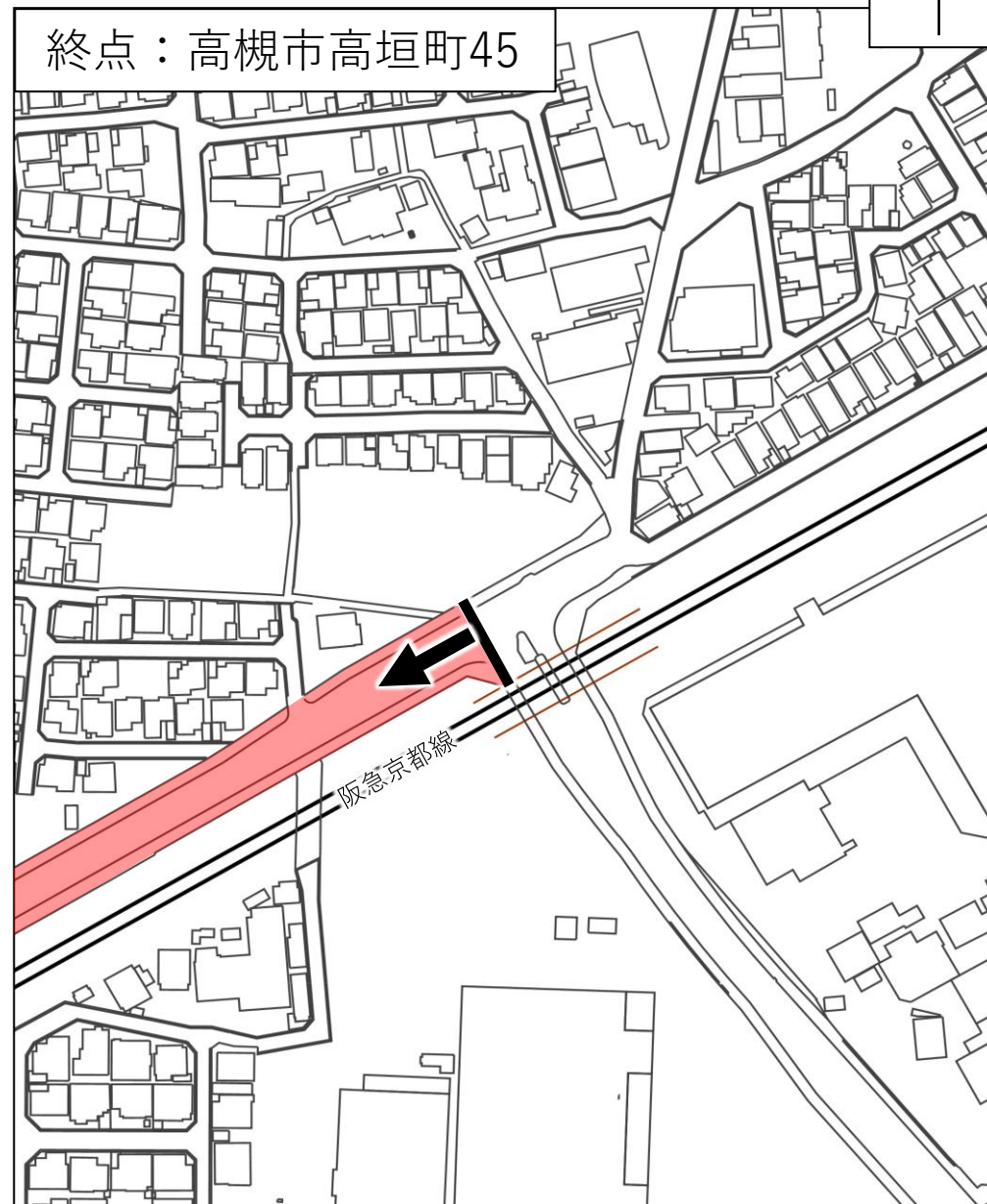
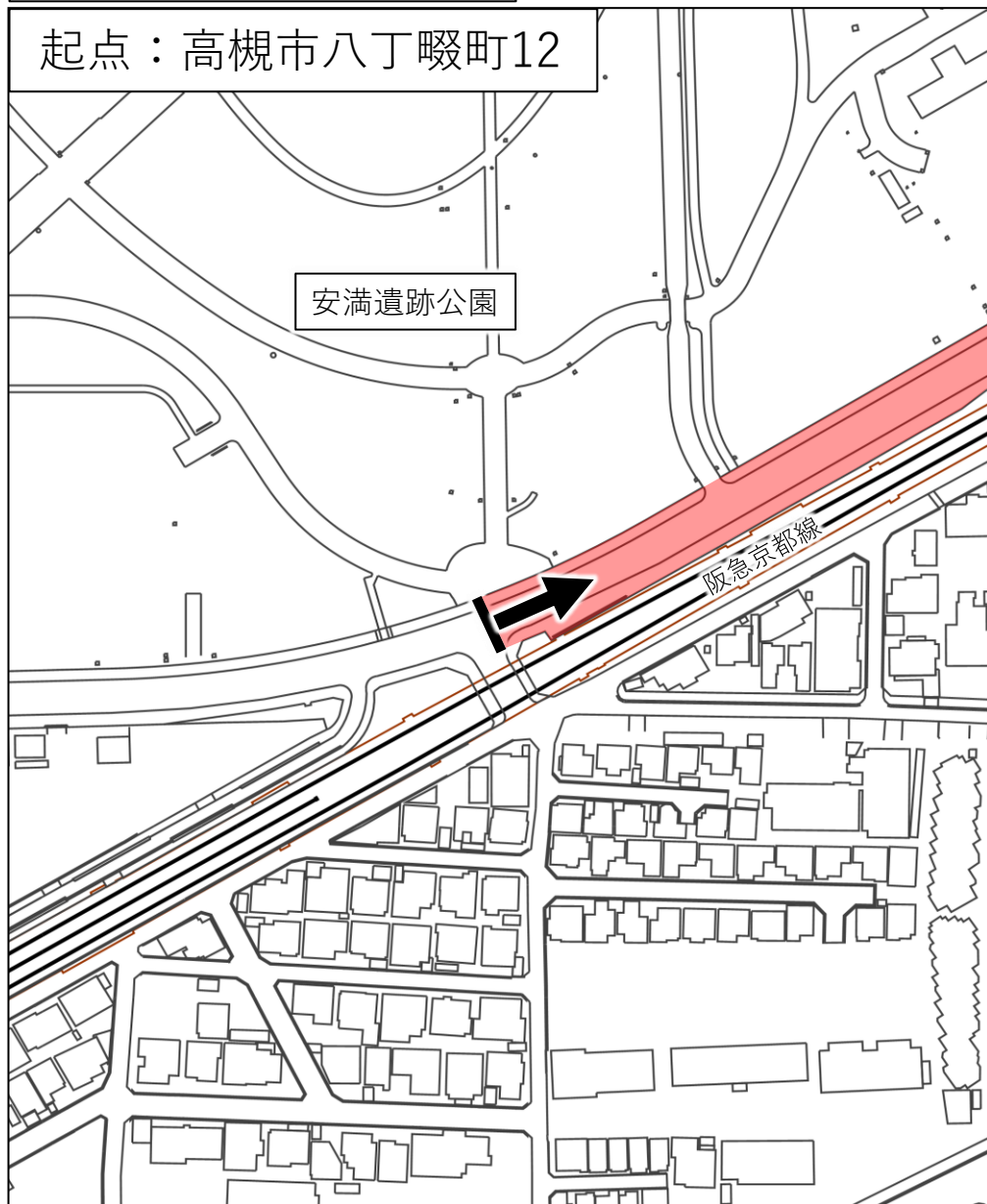
阪急京都線



4

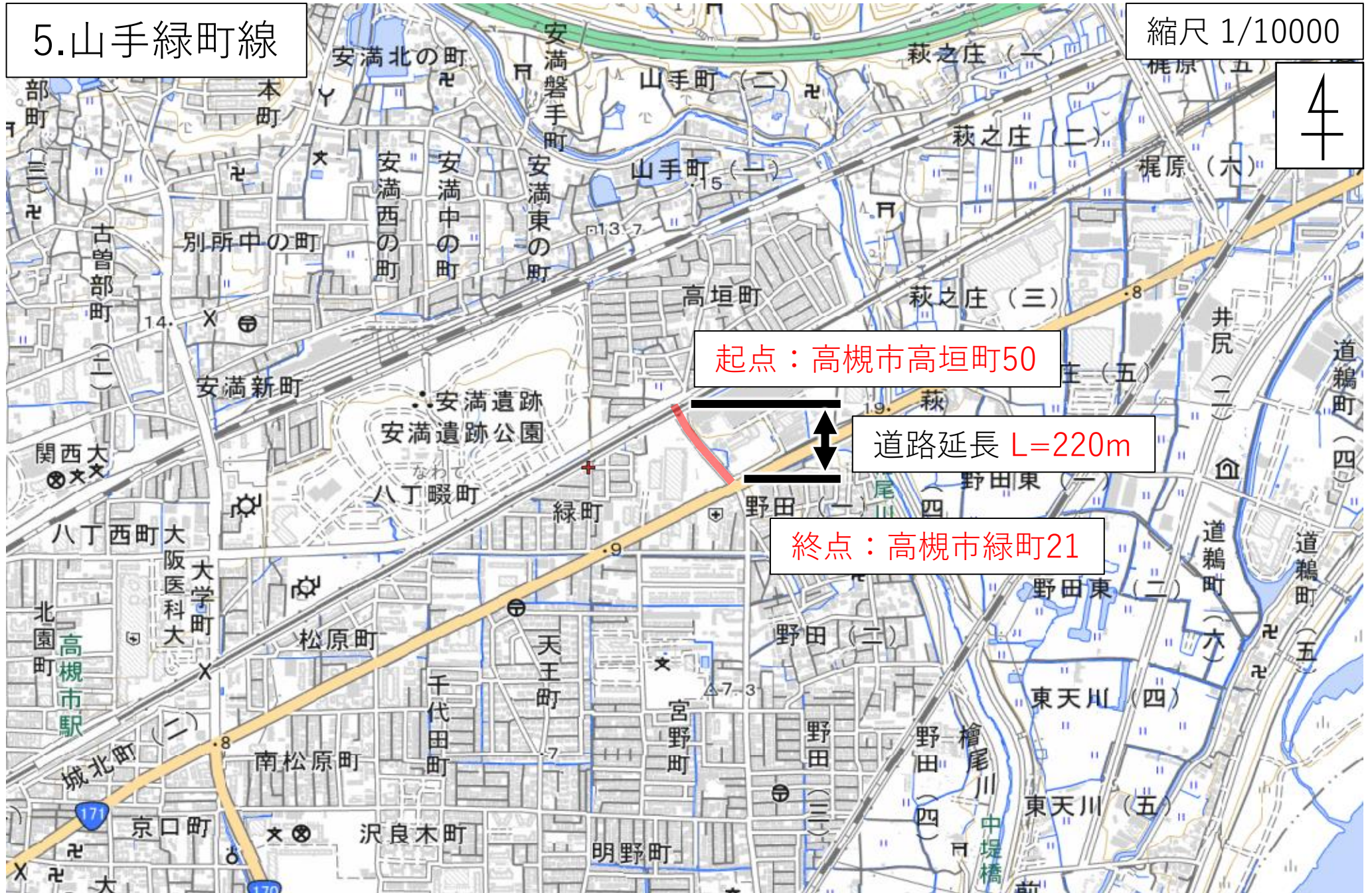
終点：高槻市高垣町45

阪急京都線



5.山手緑町線

縮尺 1/10000

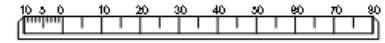


起点：高槻市高垣町50

道路延長 $L=220m$

終点：高槻市緑町21

5.山手緑町線



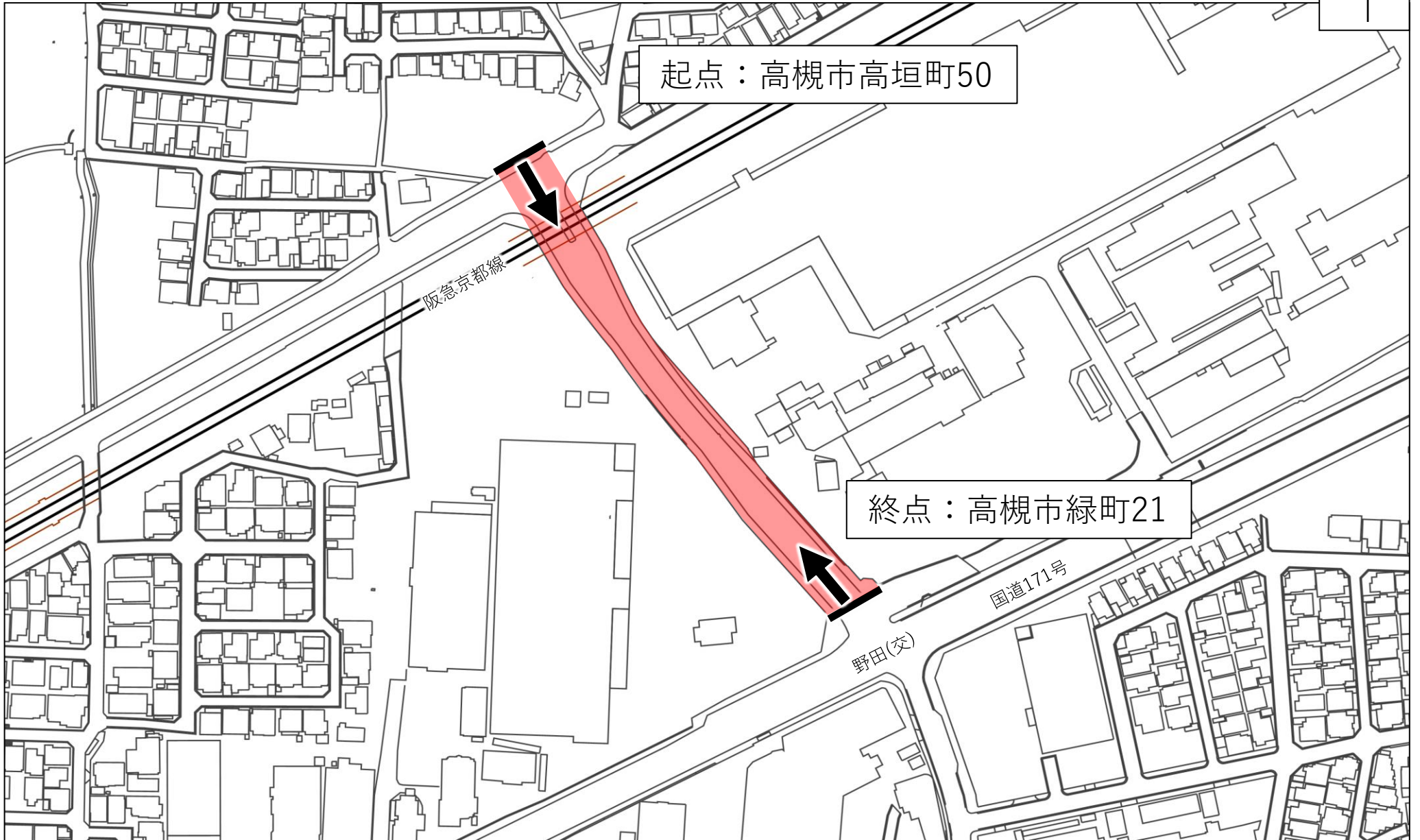
起点：高槻市高垣町50

阪急京都線

終点：高槻市緑町21

国道171号

野田(交)



6.中小路津之江線

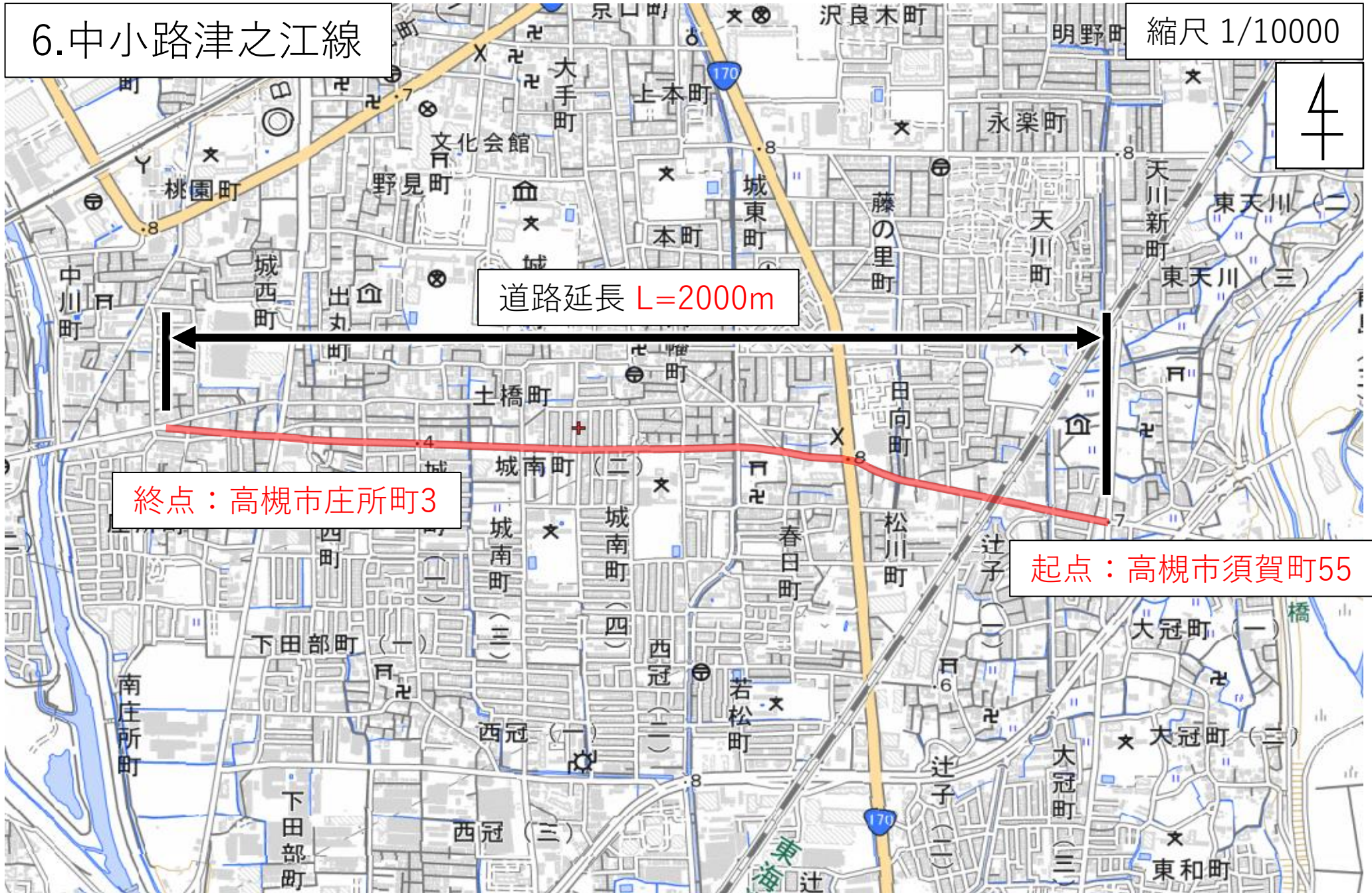
縮尺 1/10000



道路延長 L=2000m

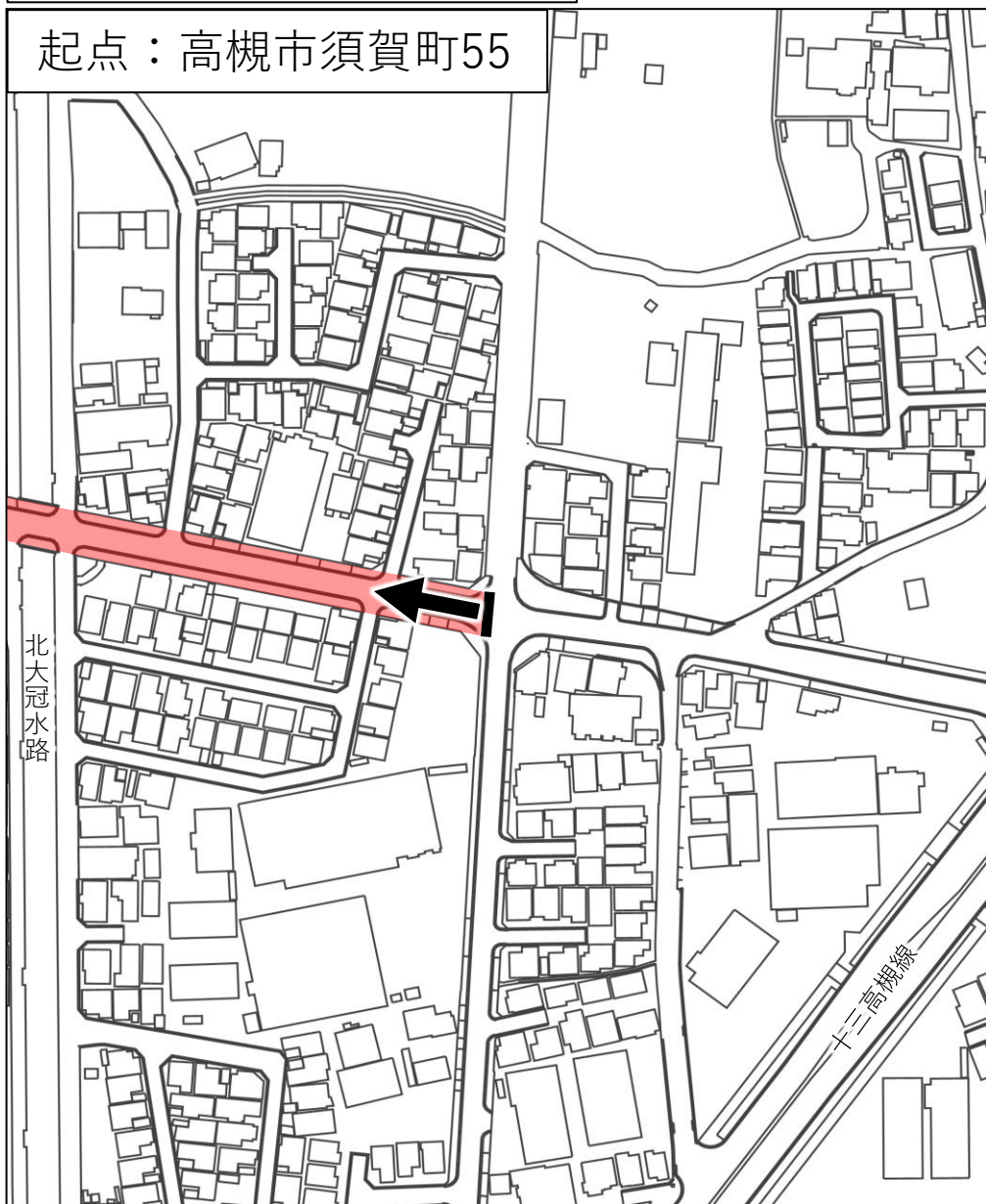
終点：高槻市庄所町3

起点：高槻市須賀町55

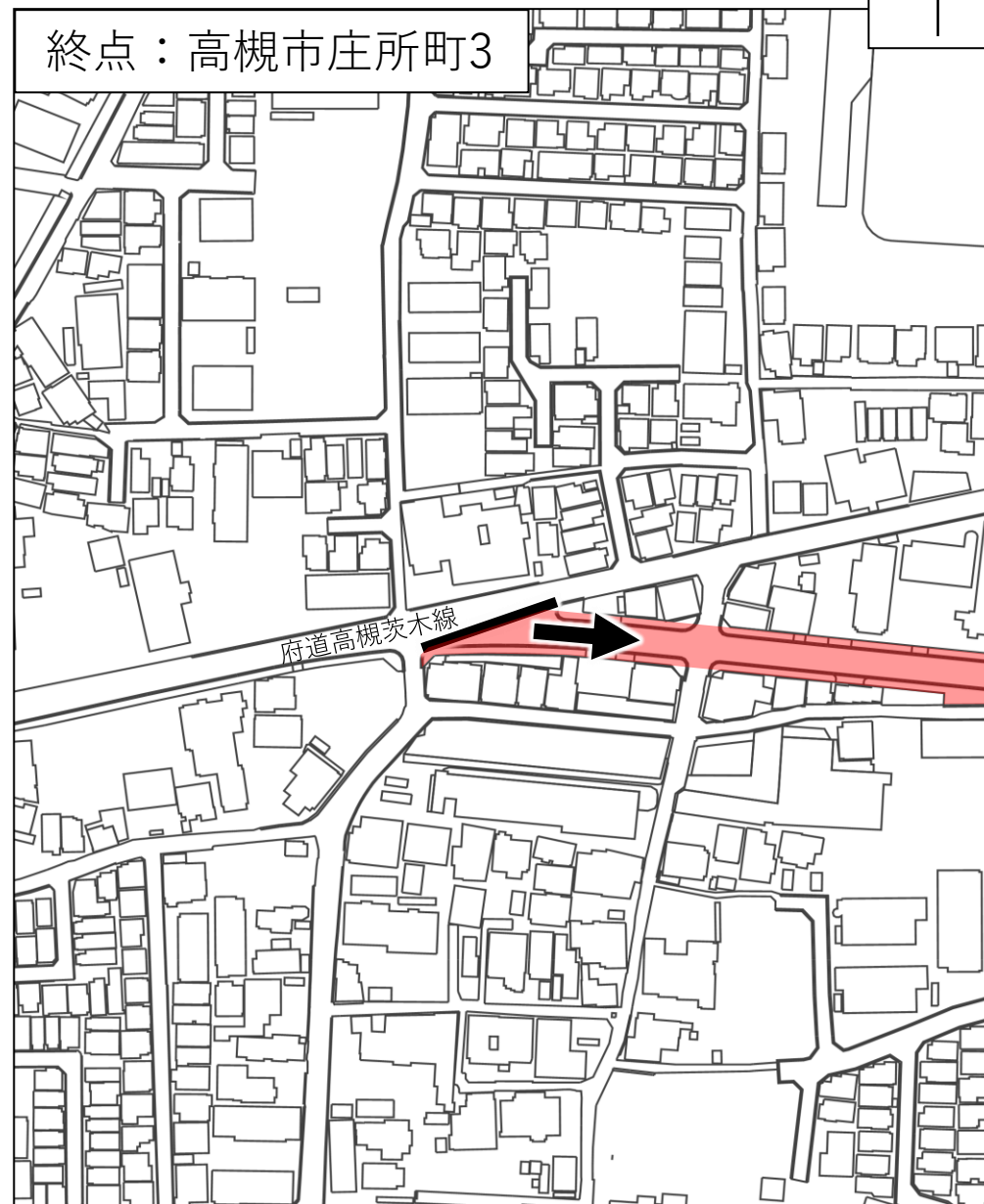


6. 中小路津之江線

起点：高槻市須賀町55

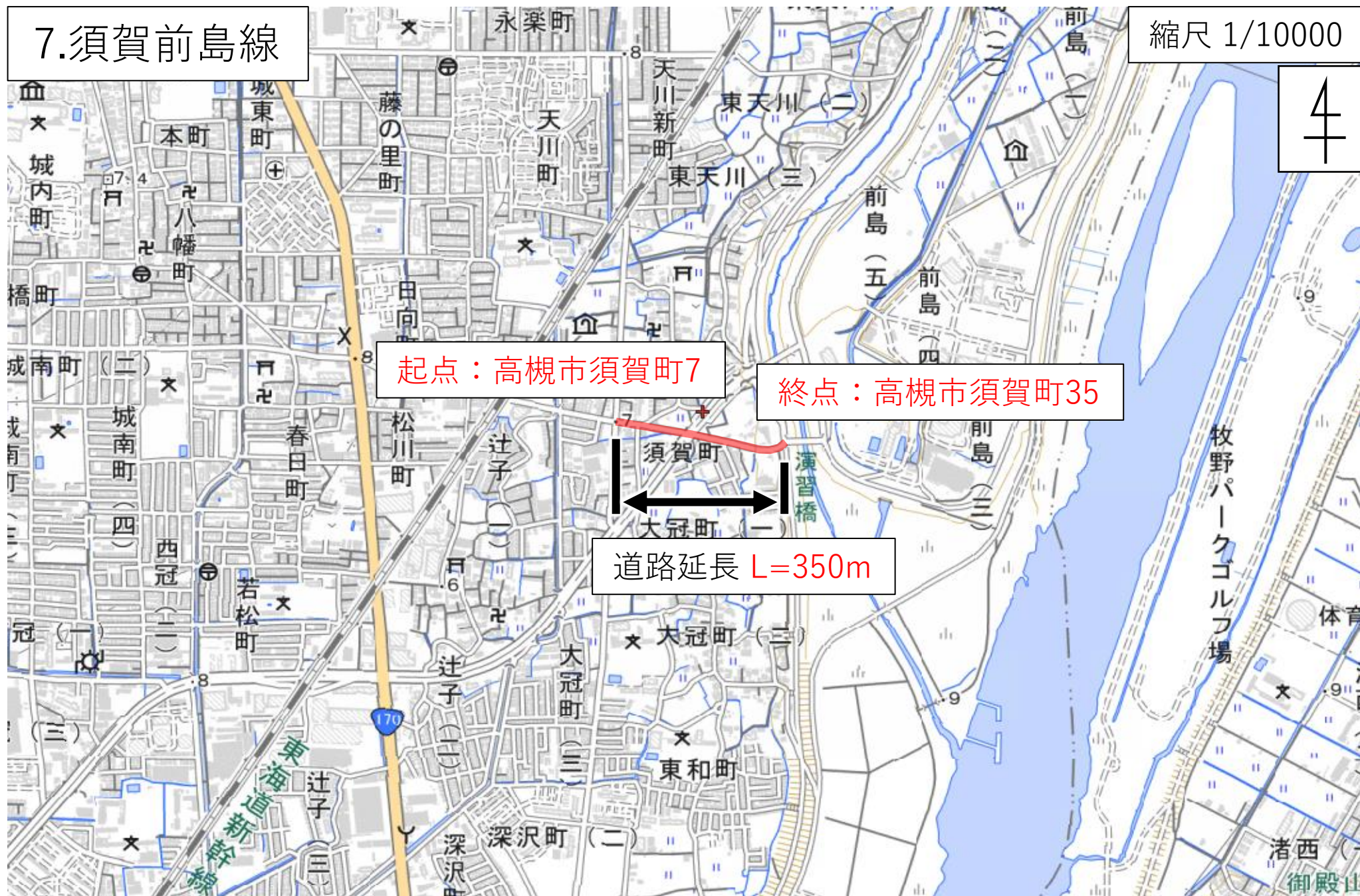


終点：高槻市庄所町3



7.須賀前島線

縮尺 1/10000



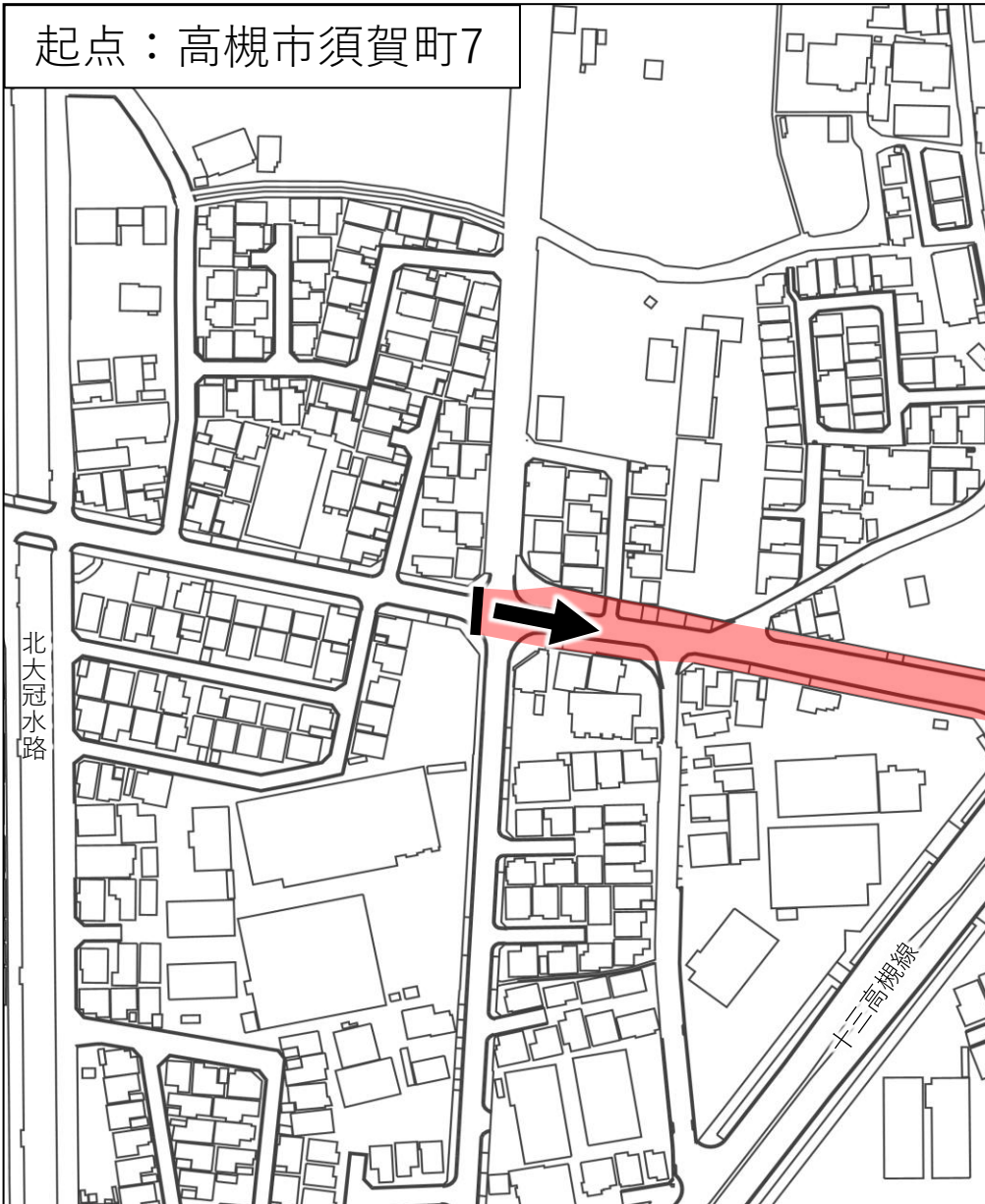
起点：高槻市須賀町7

終点：高槻市須賀町35

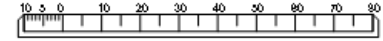
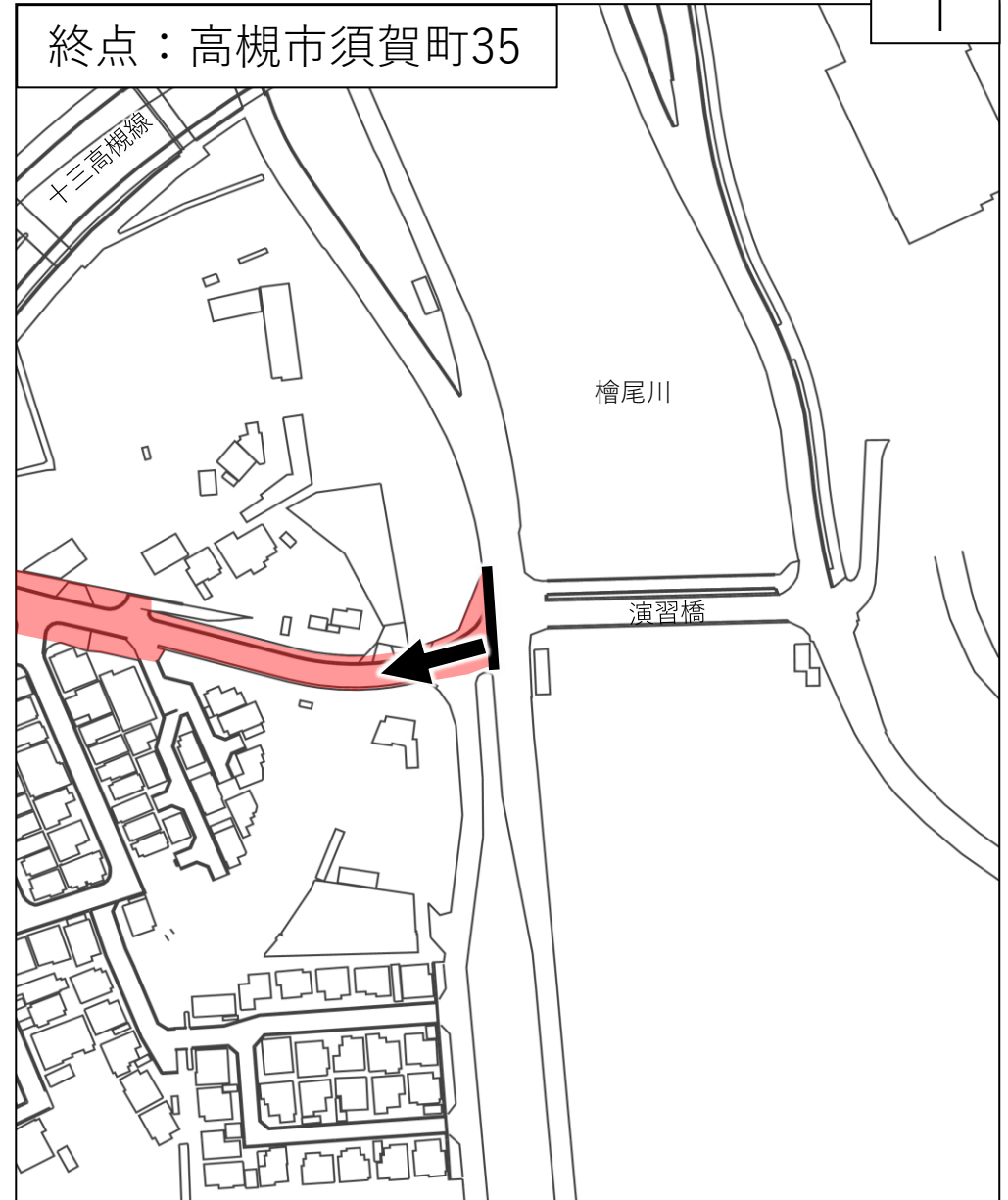
道路延長 L=350m

7.須賀前島線

起点：高槻市須賀町7

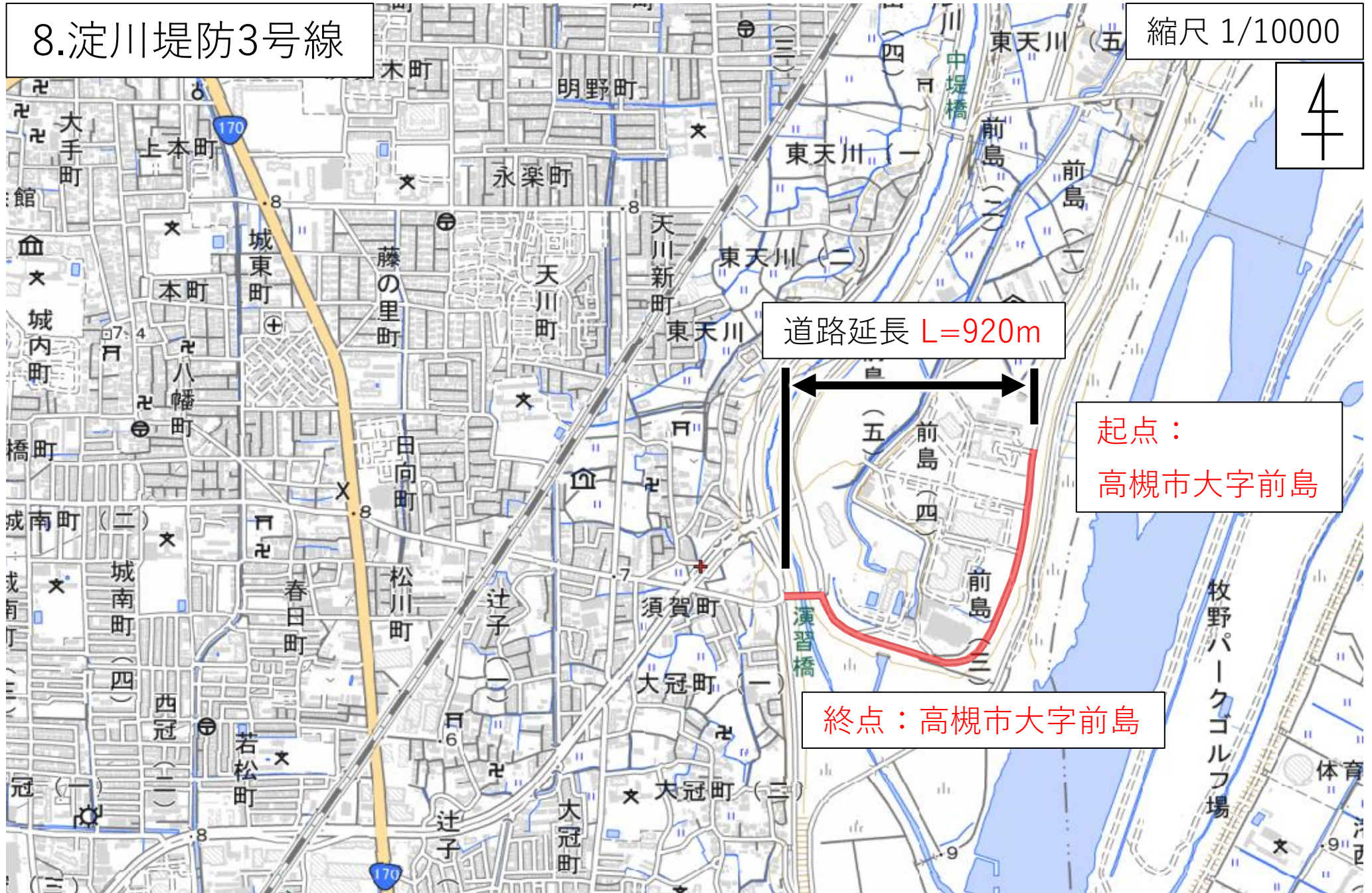


終点：高槻市須賀町35



8.淀川堤防3号線

縮尺 1/10000



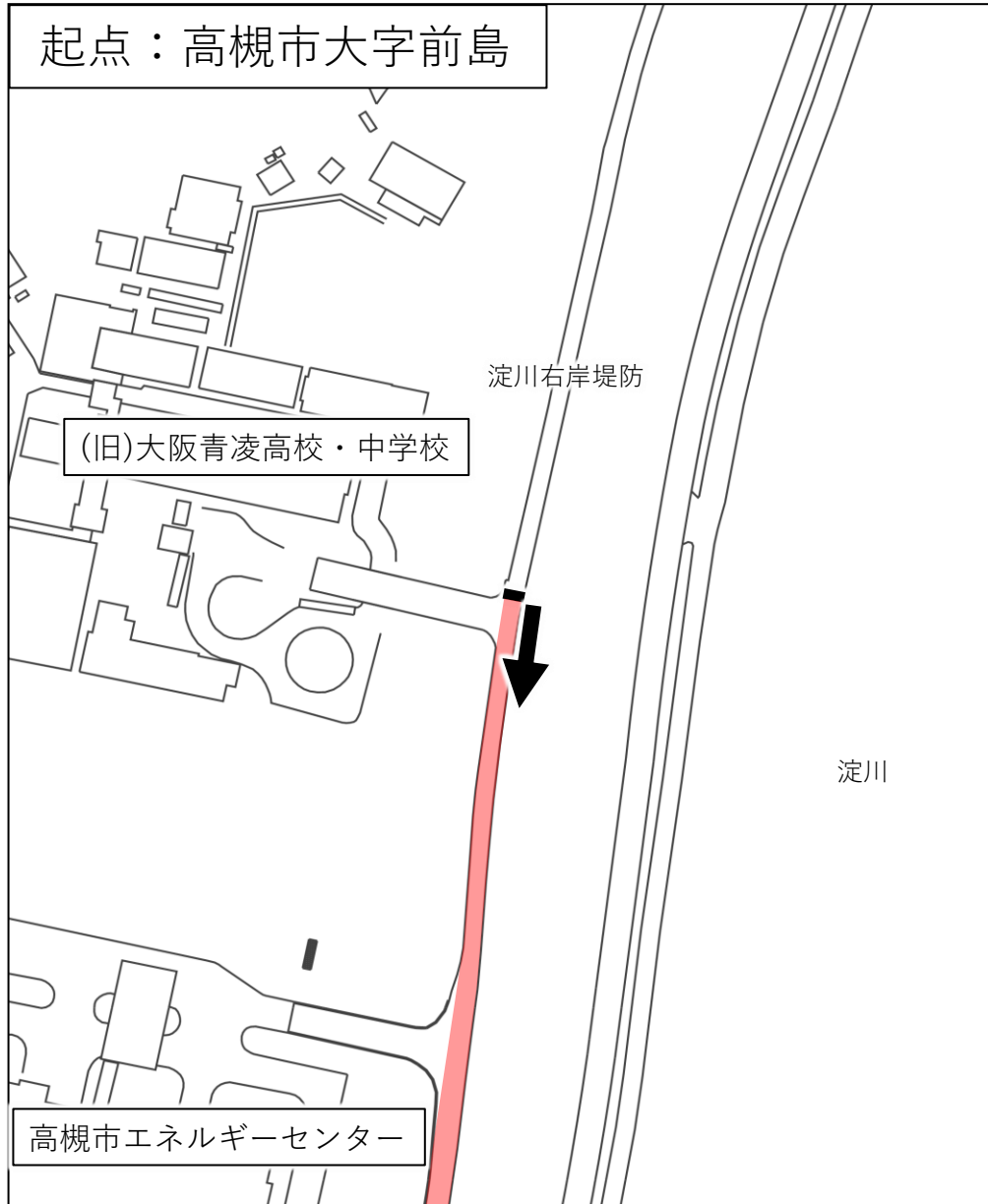
道路延長 L=920m

起点：
高槻市大字前島

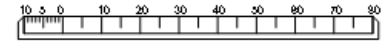
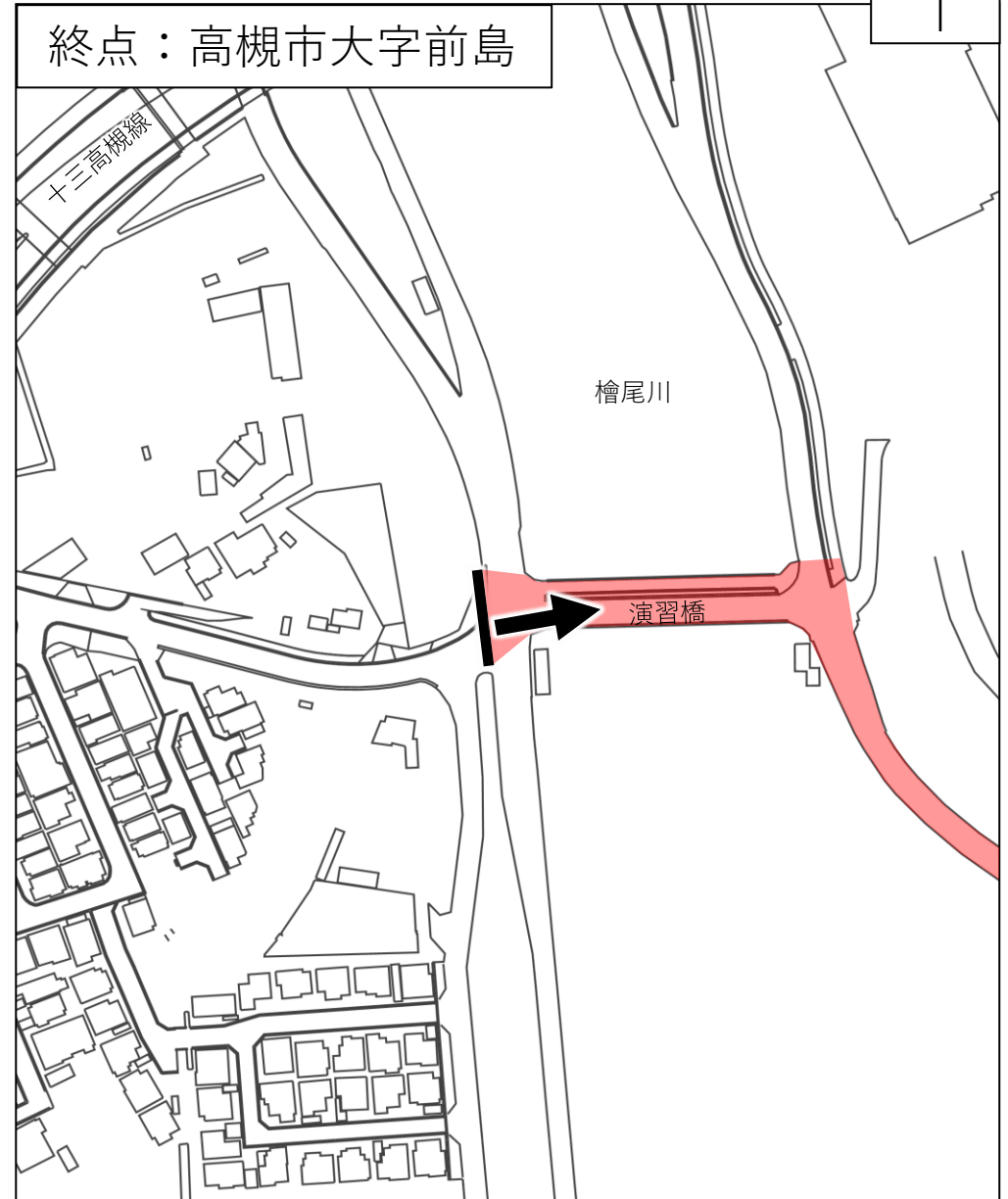
終点：高槻市大字前島

8.淀川堤防3号線

起点：高槻市大字前島



終点：高槻市大字前島



9.郡家茨木線

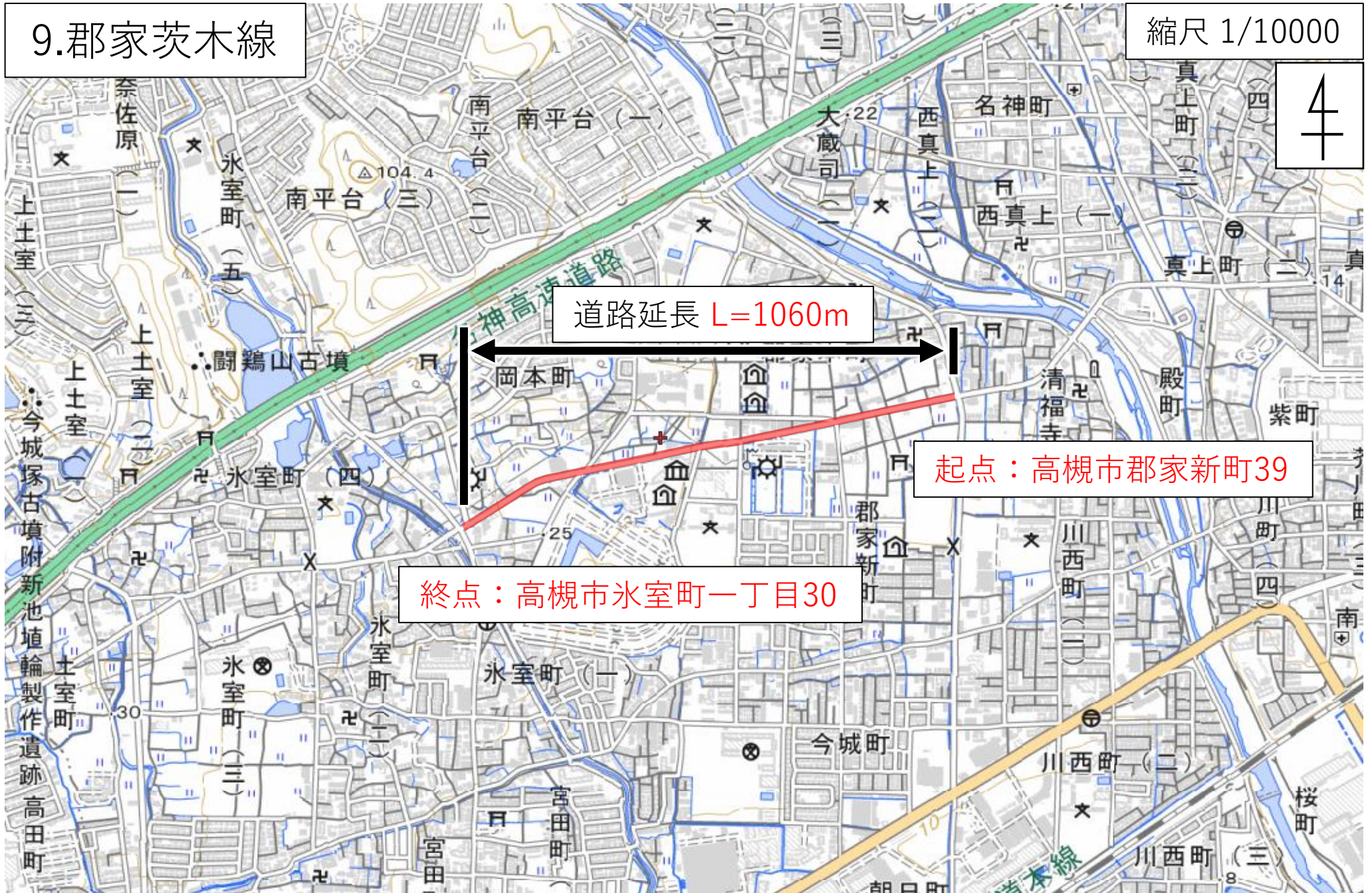
縮尺 1/10000



道路延長 L=1060m

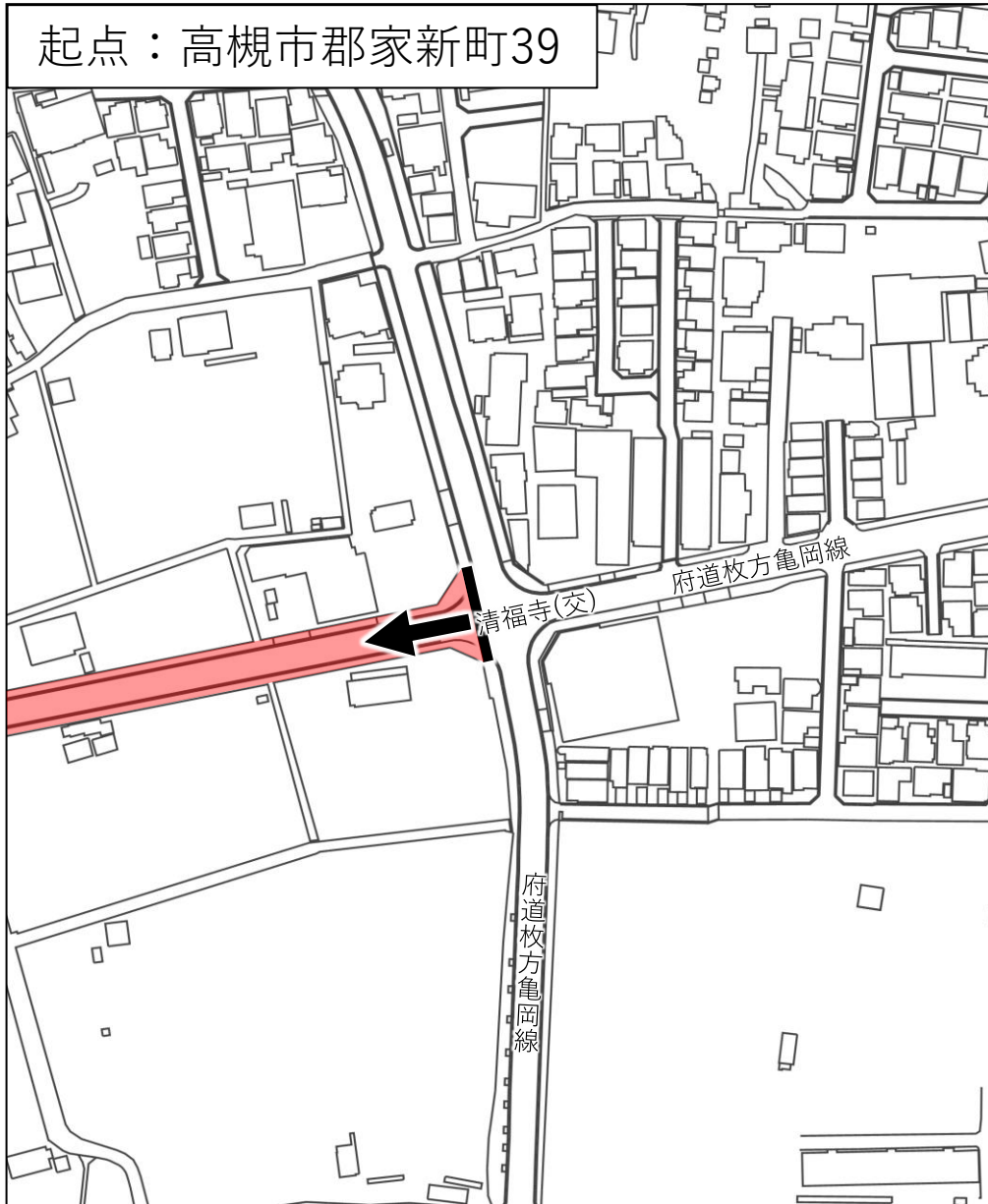
起点：高槻市郡家新町39

終点：高槻市氷室町一丁目30

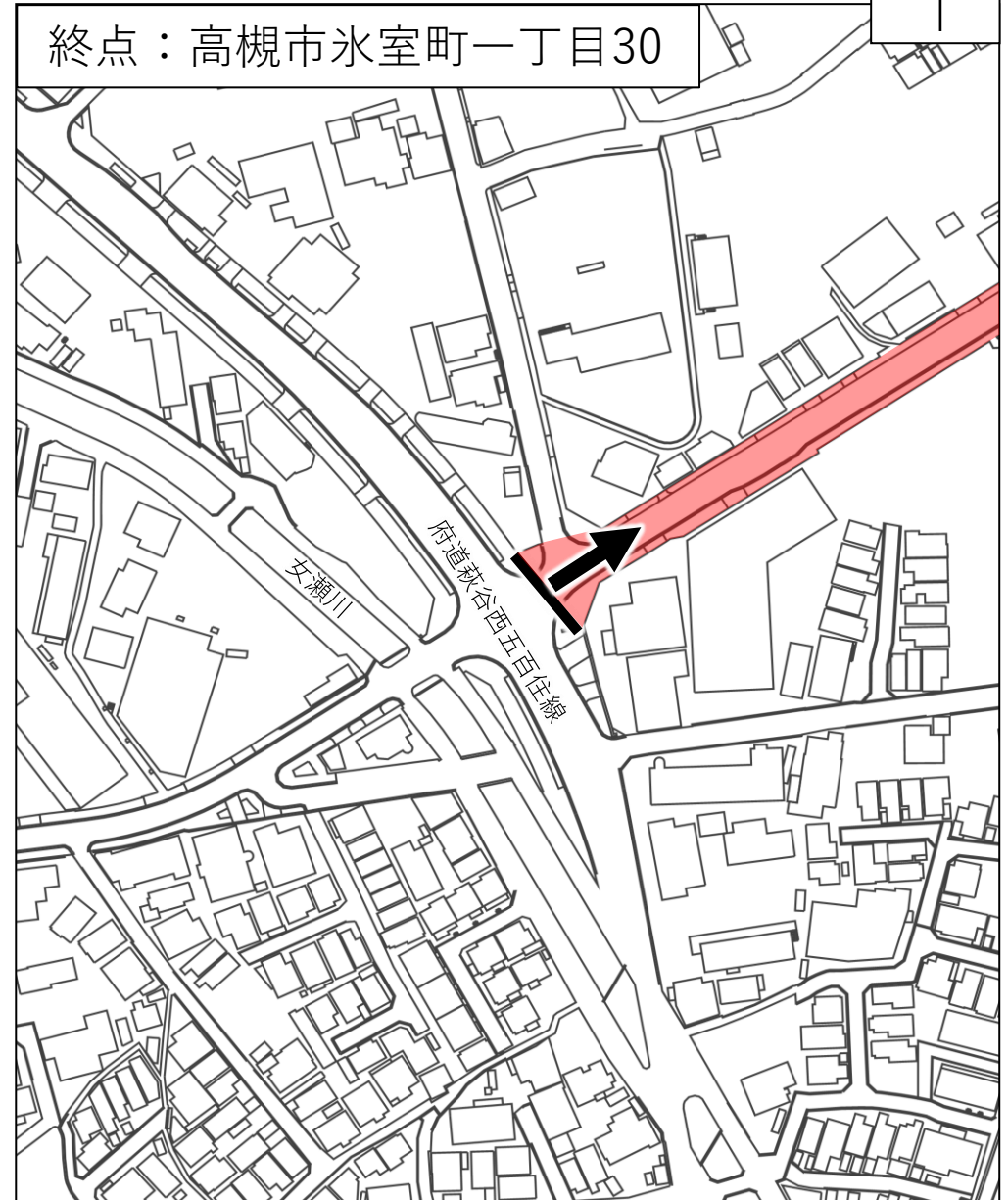


9.郡家茨木線

起点：高槻市郡家新町39



終点：高槻市氷室町一丁目30



10.南平台日吉台3号線

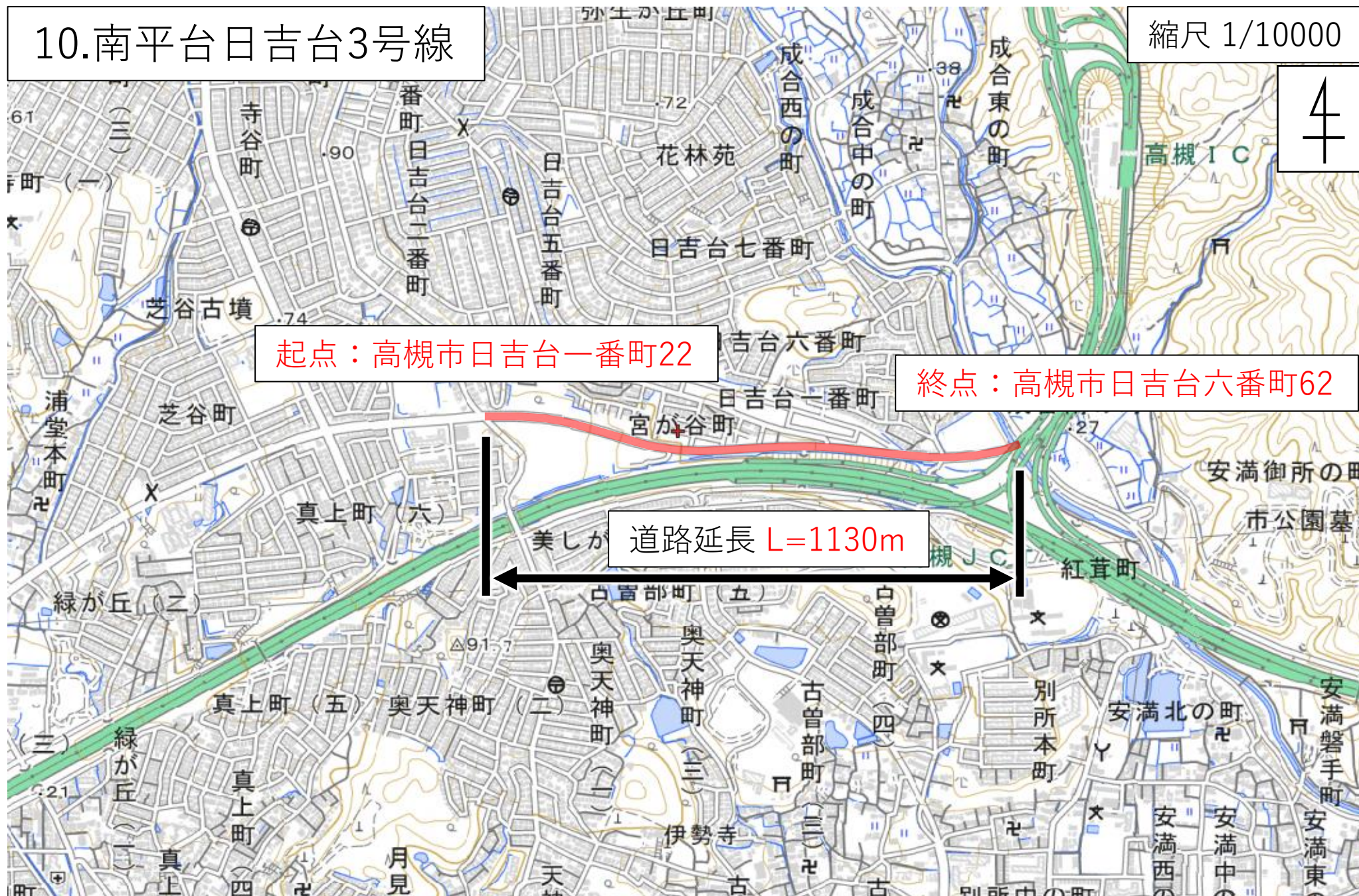
縮尺 1/10000



起点：高槻市日吉台一番町22

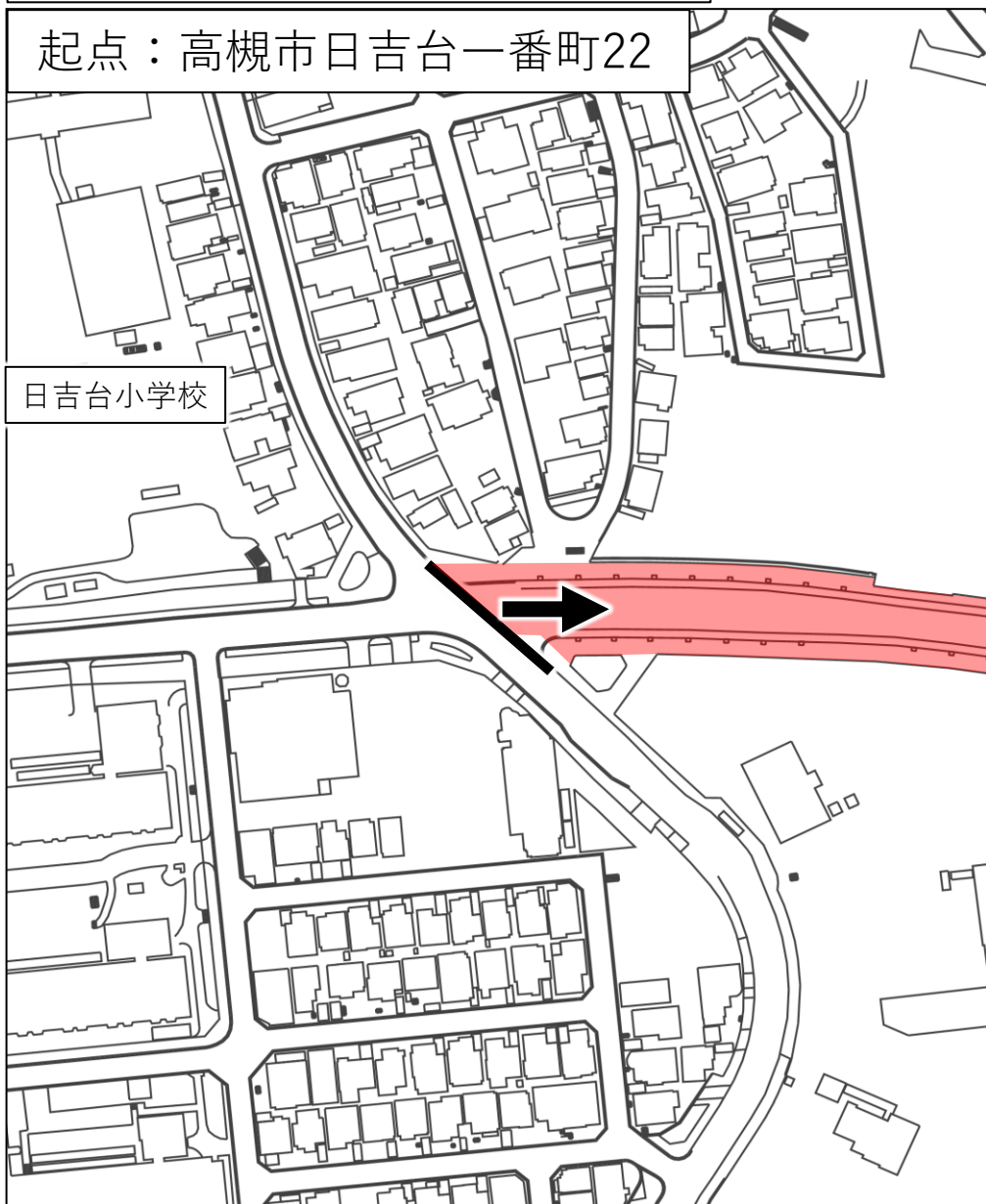
終点：高槻市日吉台六番町62

道路延長 L=1130m

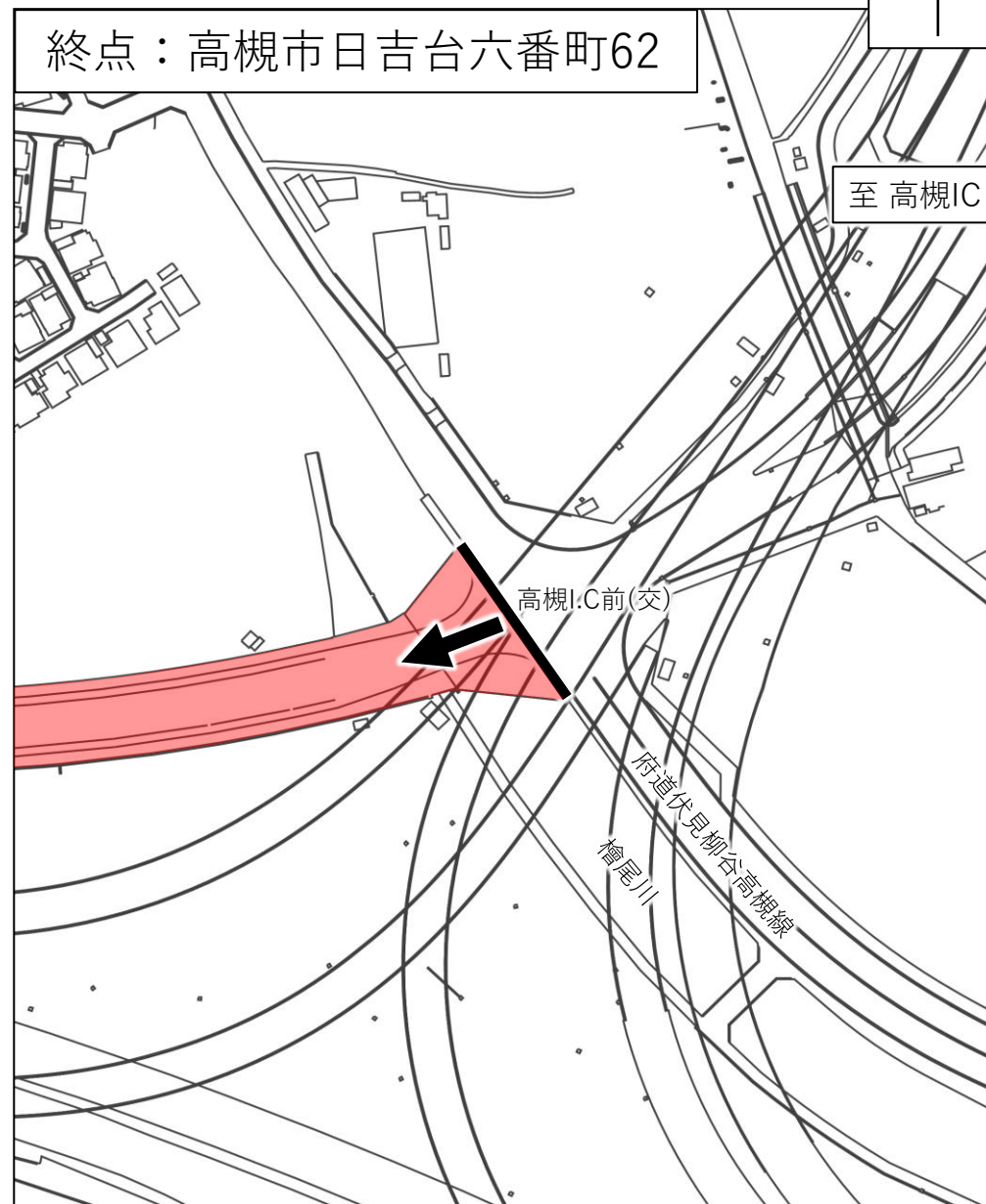


10.南平台日吉台3号線

起点：高槻市日吉台一番町22



終点：高槻市日吉台六番町62



11.日吉台芥川線

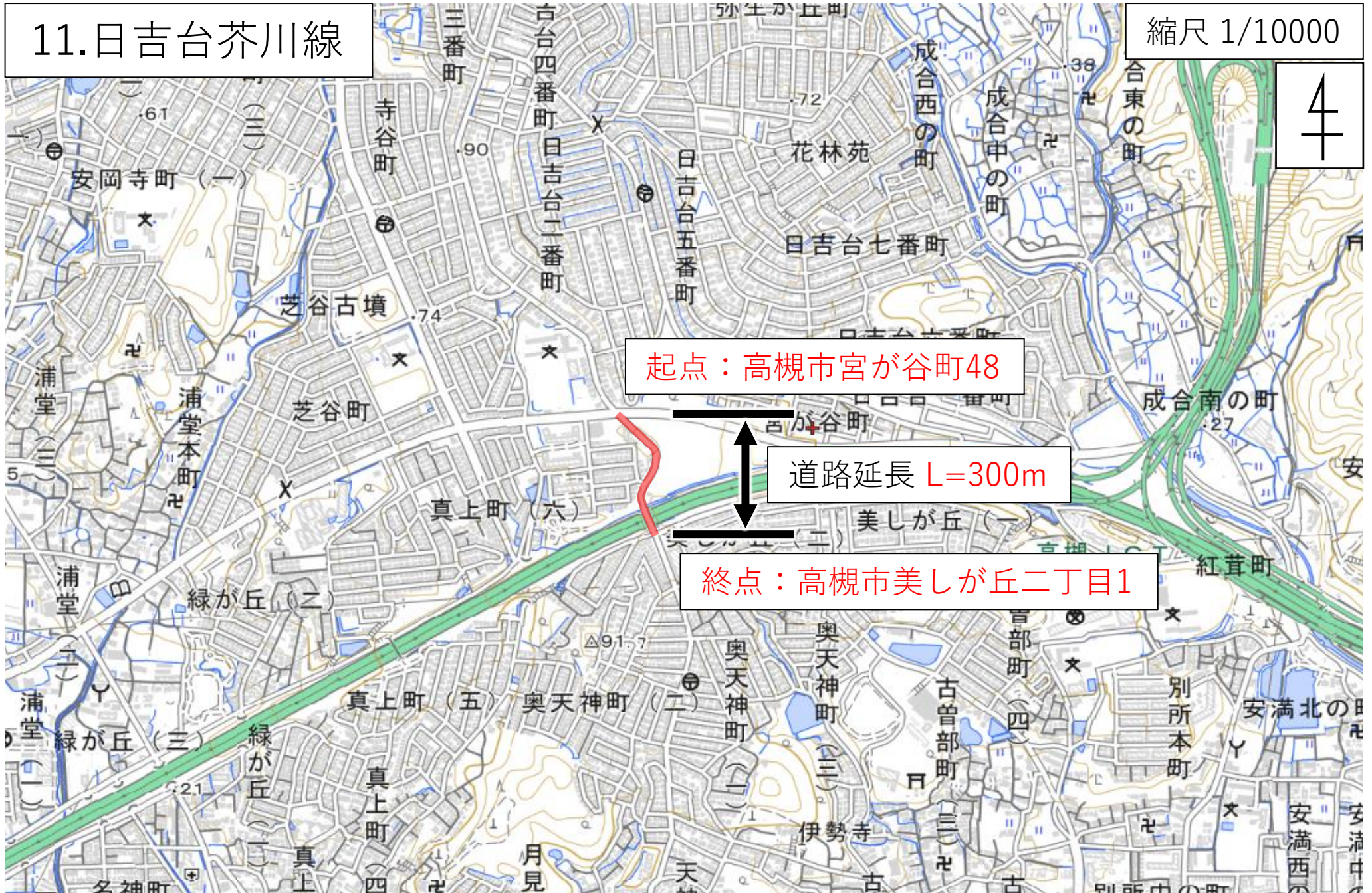
縮尺 1/10000



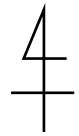
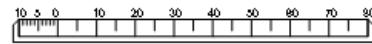
起点：高槻市宮が谷町48

道路延長 L=300m

終点：高槻市美しが丘二丁目1



11.日吉台芥川線

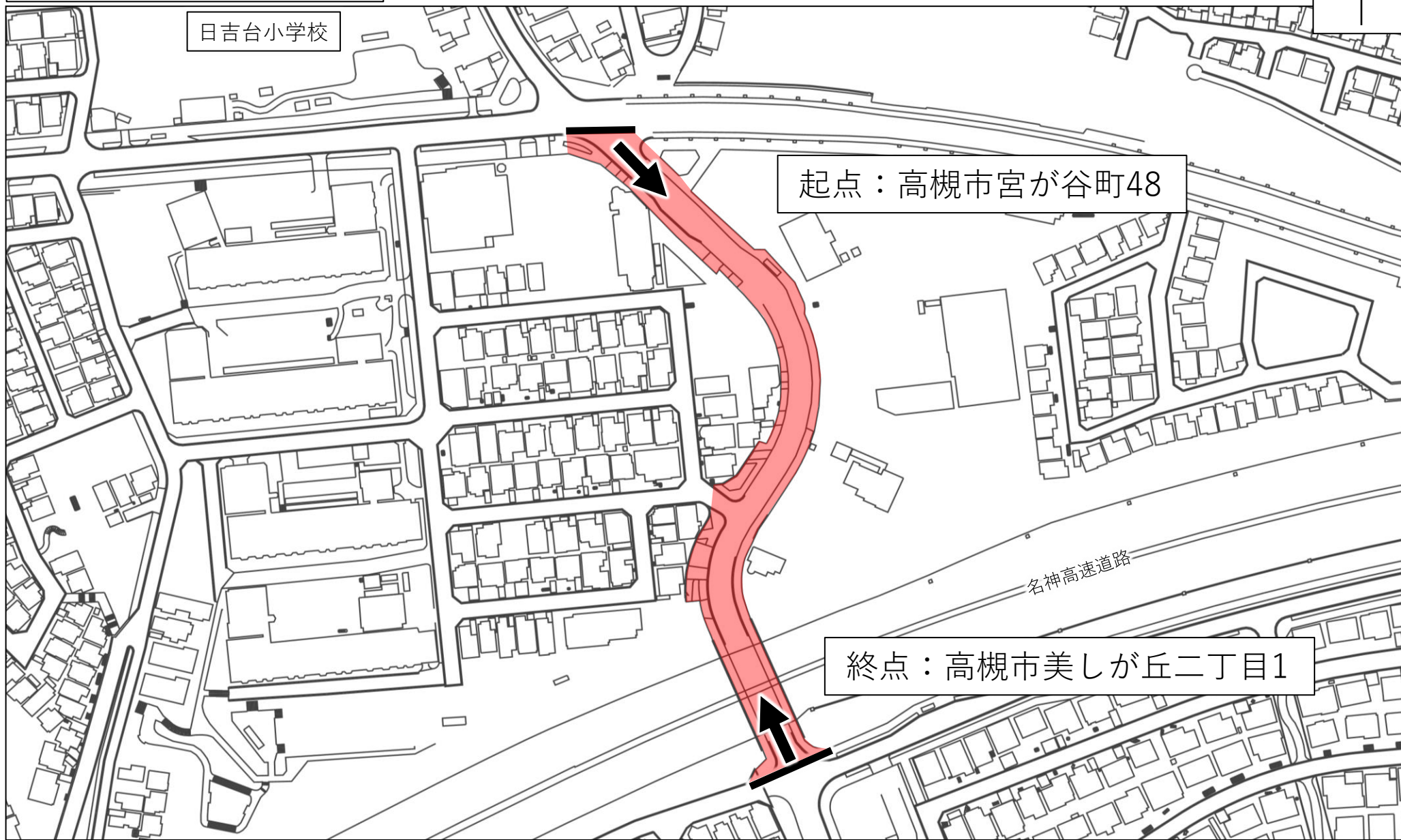


日吉台小学校

起点：高槻市宮が谷町48

終点：高槻市美しが丘二丁目1

名神高速道路



12.美しが丘201号線

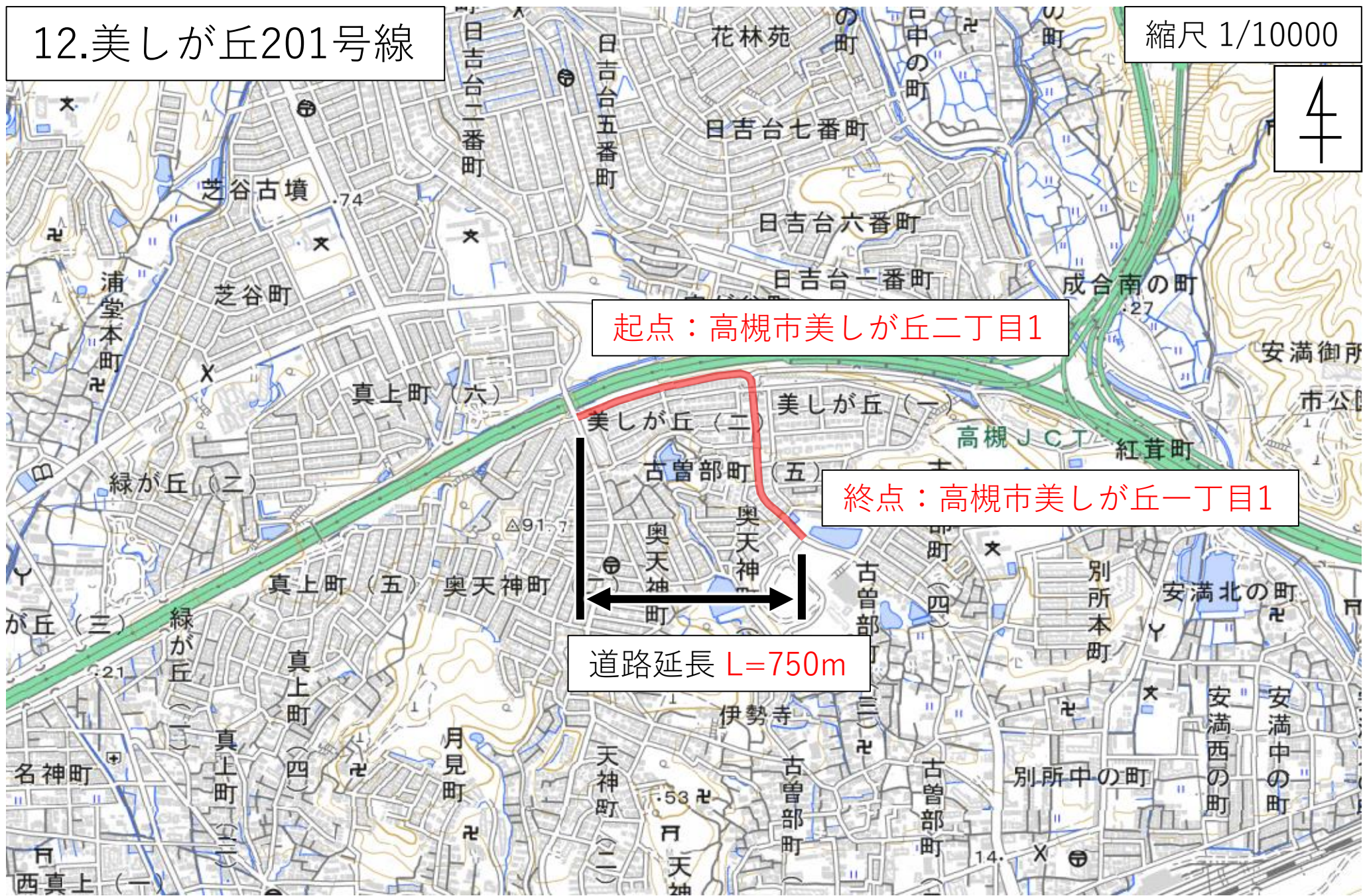
縮尺 1/10000



起点：高槻市美しが丘二丁目1

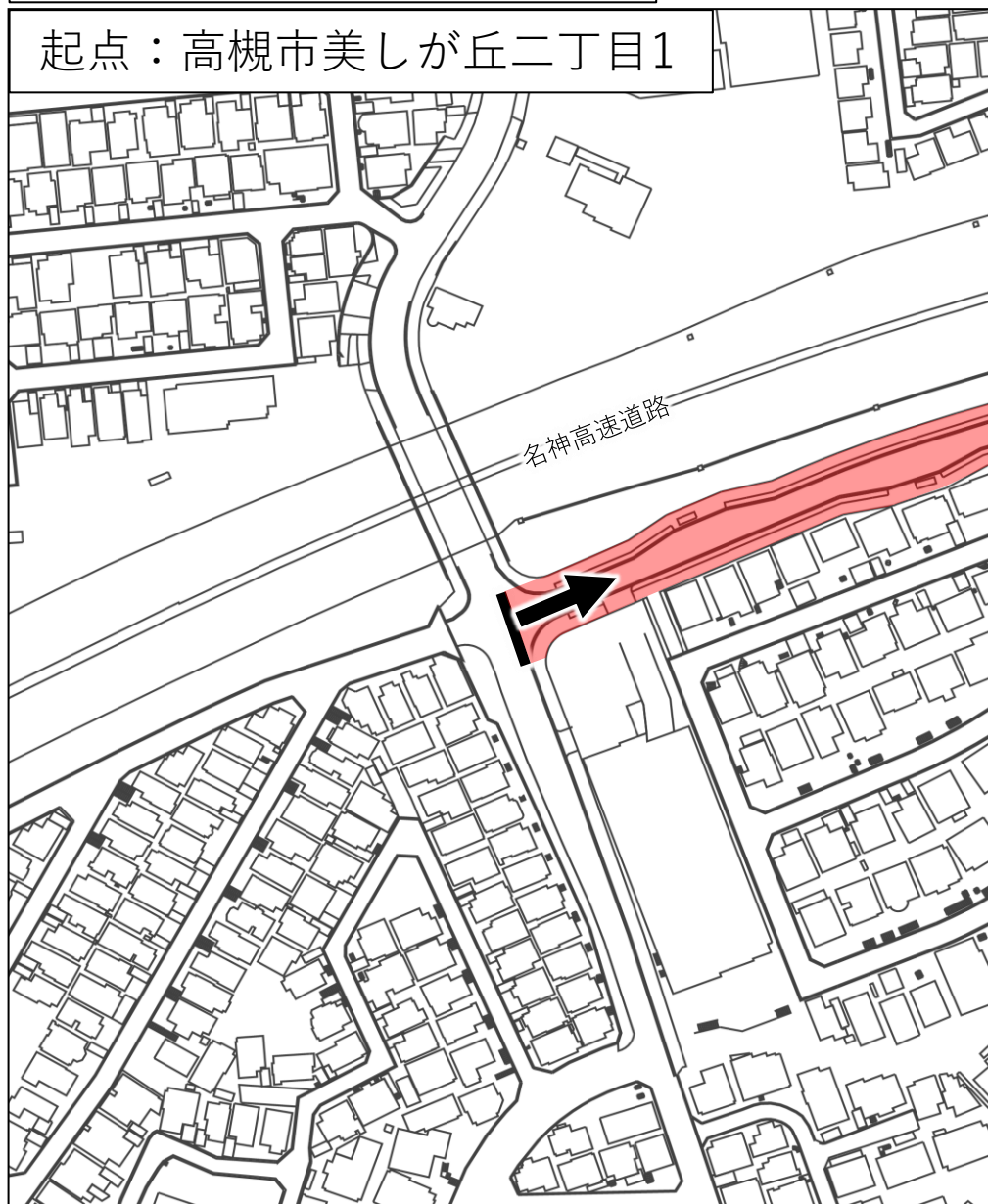
終点：高槻市美しが丘一丁目1

道路延長 L=750m

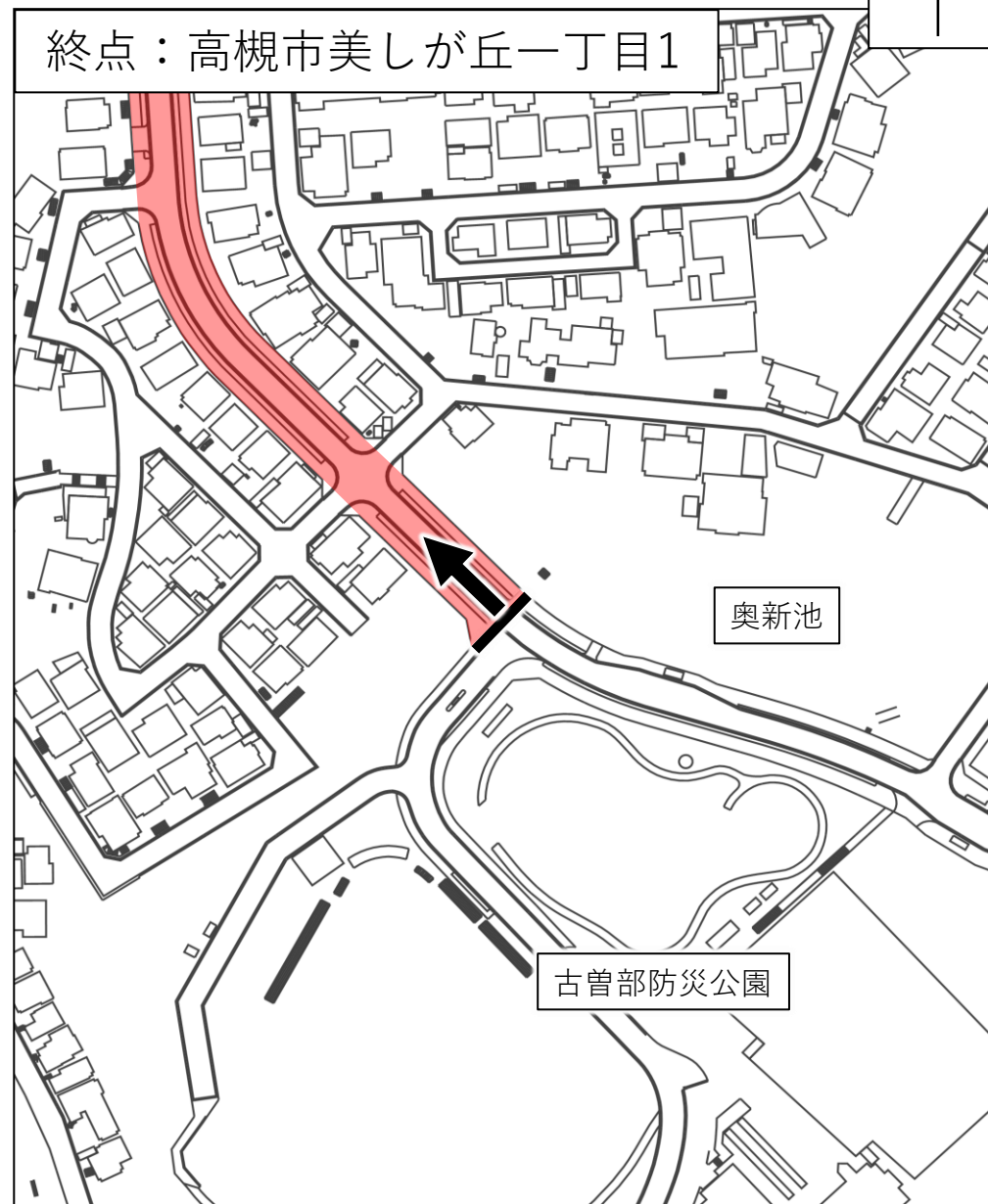


12.美しが丘201号線

起点：高槻市美しが丘二丁目1

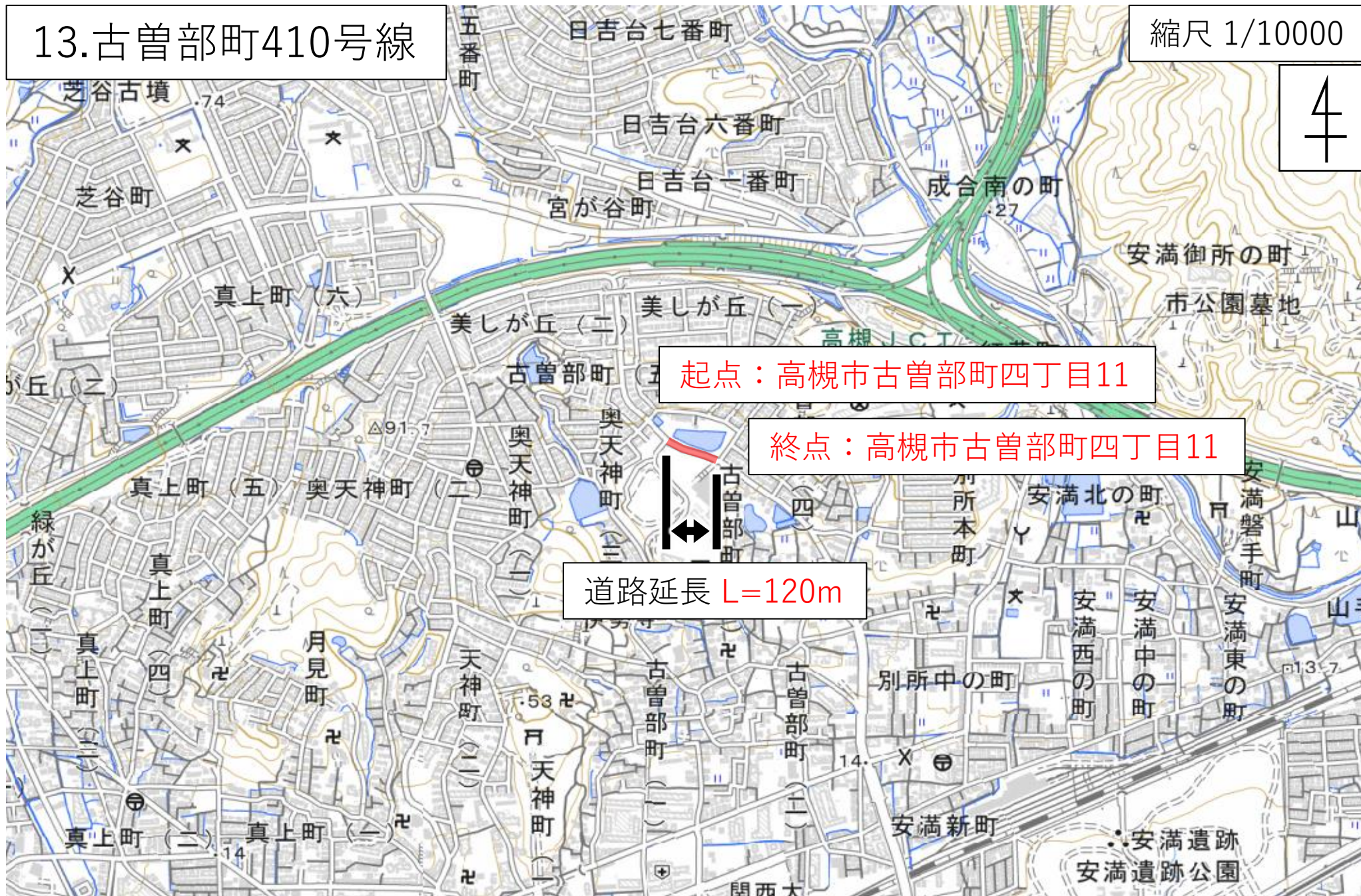


終点：高槻市美しが丘一丁目1



13.古曾部町410号線

縮尺 1/10000

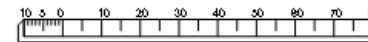


起点：高槻市古曾部町四丁目11

終点：高槻市古曾部町四丁目11

道路延長 L=120m

13.古曾部町410号線



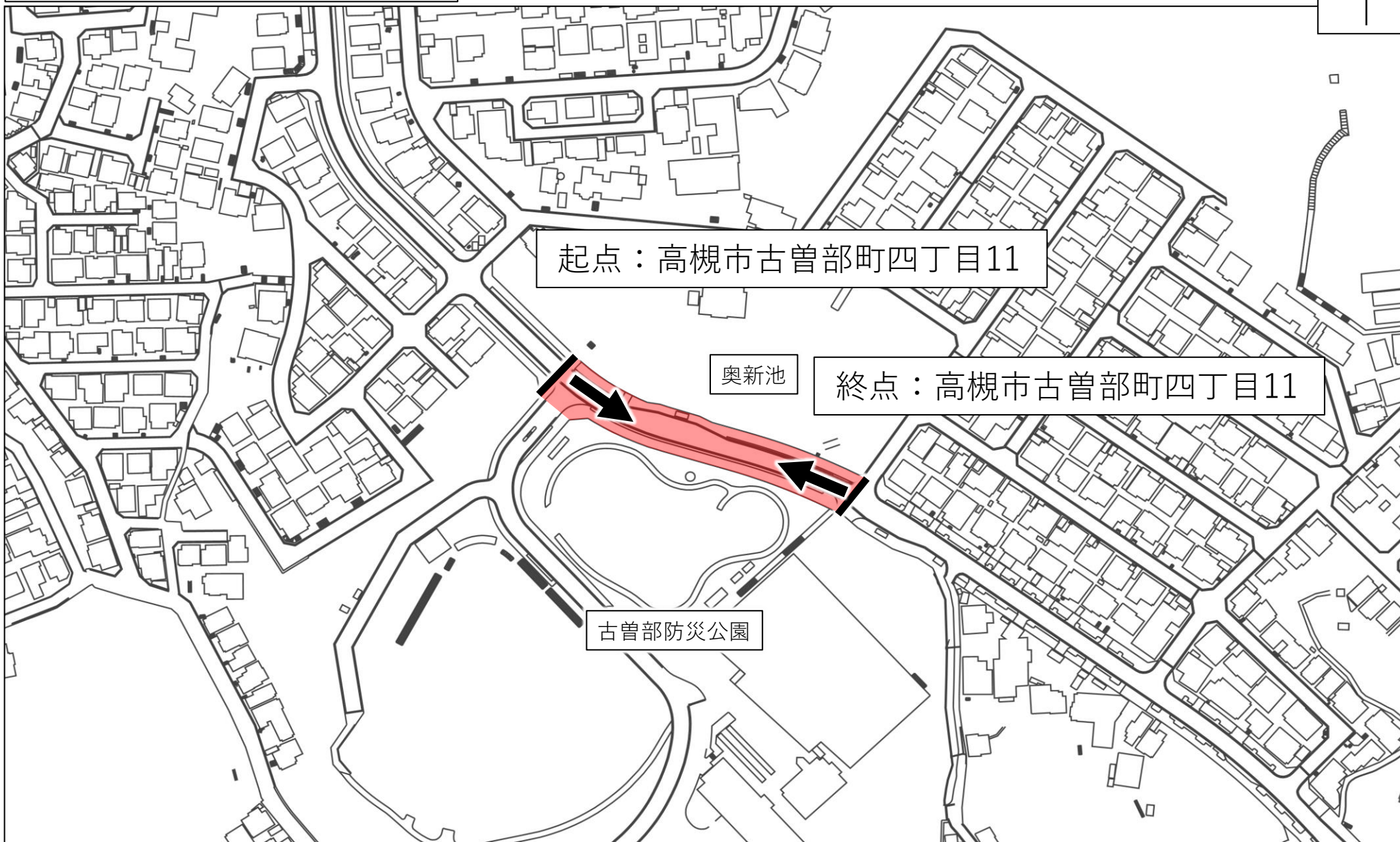
4

起点：高槻市古曾部町四丁目11

奥新池

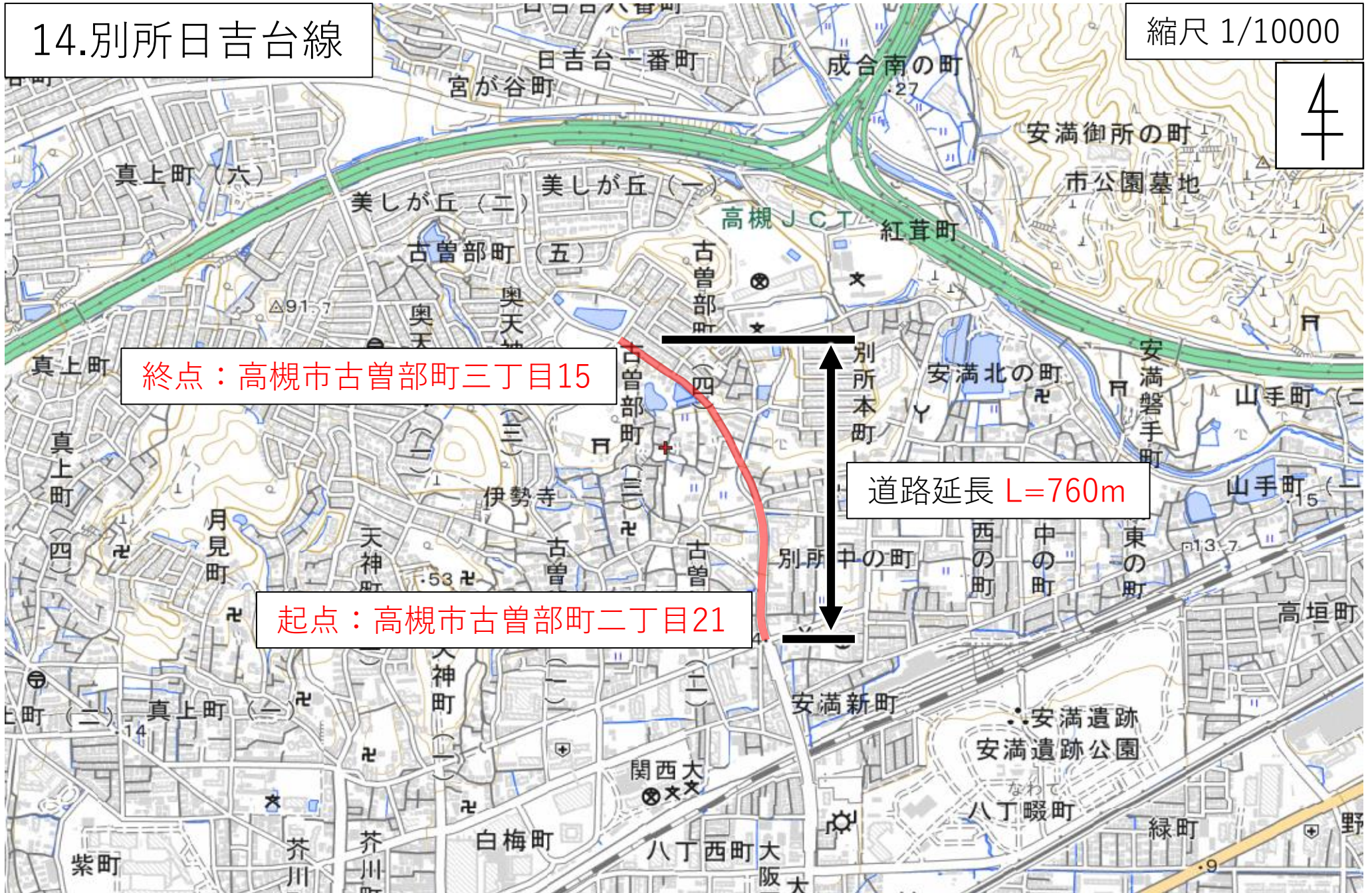
終点：高槻市古曾部町四丁目11

古曾部防災公園



14.別所日吉台線

縮尺 1/10000



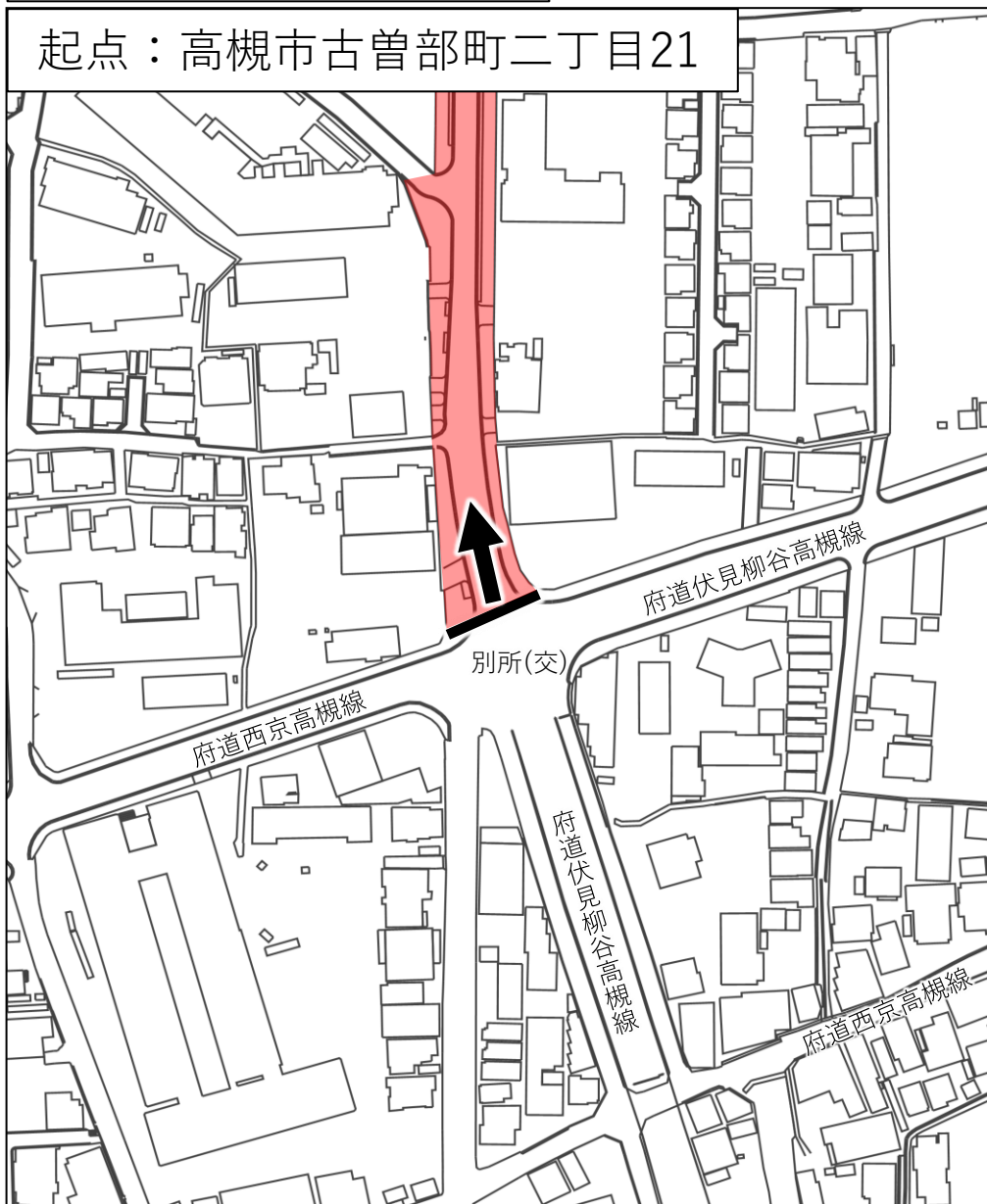
終点：高槻市古曾部町三丁目15

起点：高槻市古曾部町二丁目21

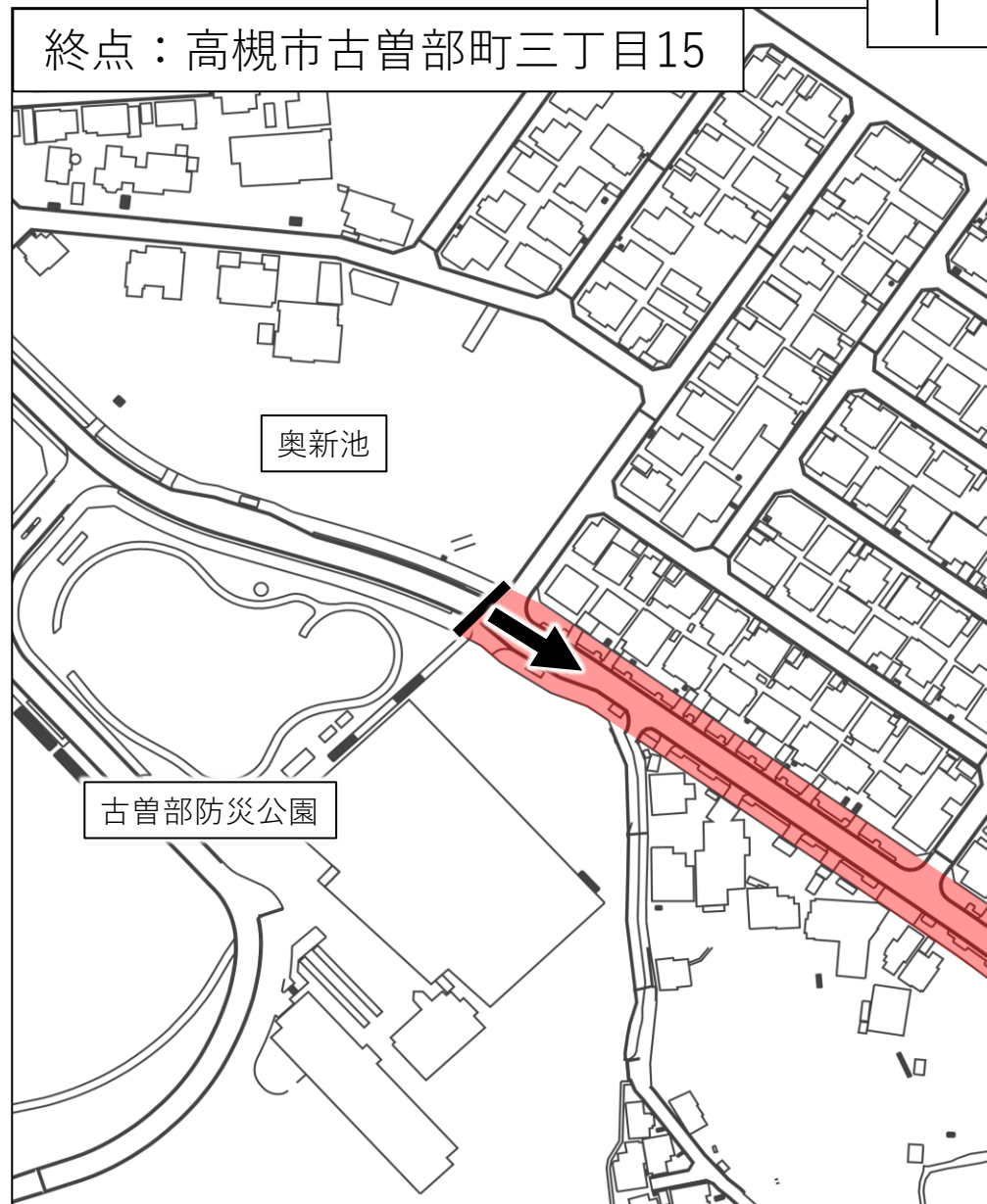
道路延長 $L=760m$

14.別所日吉台線

起点：高槻市古曾部町二丁目21



終点：高槻市古曾部町三丁目15



15. 奈佐原3号線

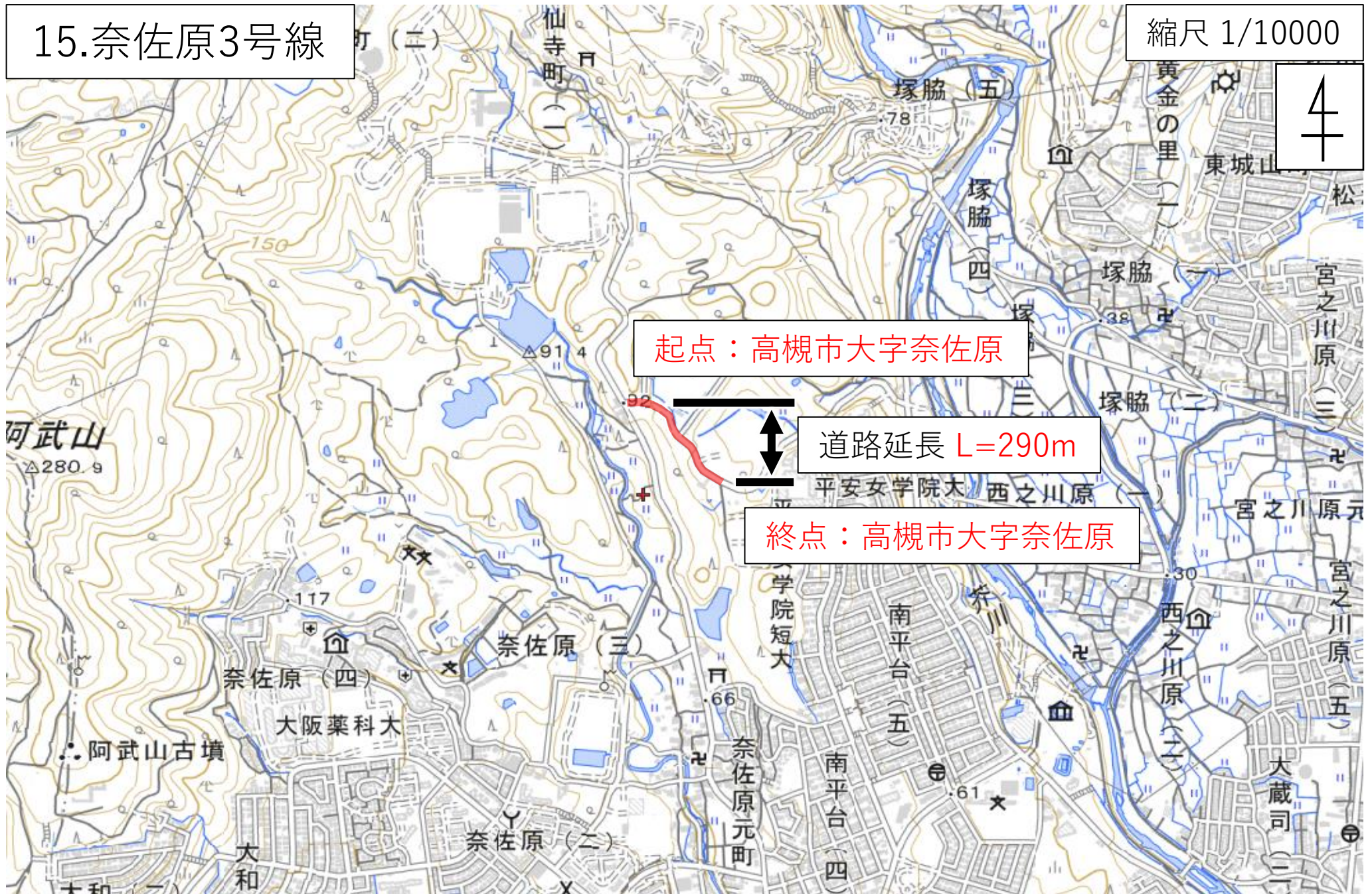
縮尺 1/10000



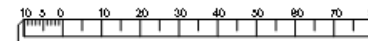
起点：高槻市大字奈佐原

道路延長 $L=290\text{m}$

終点：高槻市大字奈佐原



15. 奈佐原3号線



4

起点：高槻市大字奈佐原

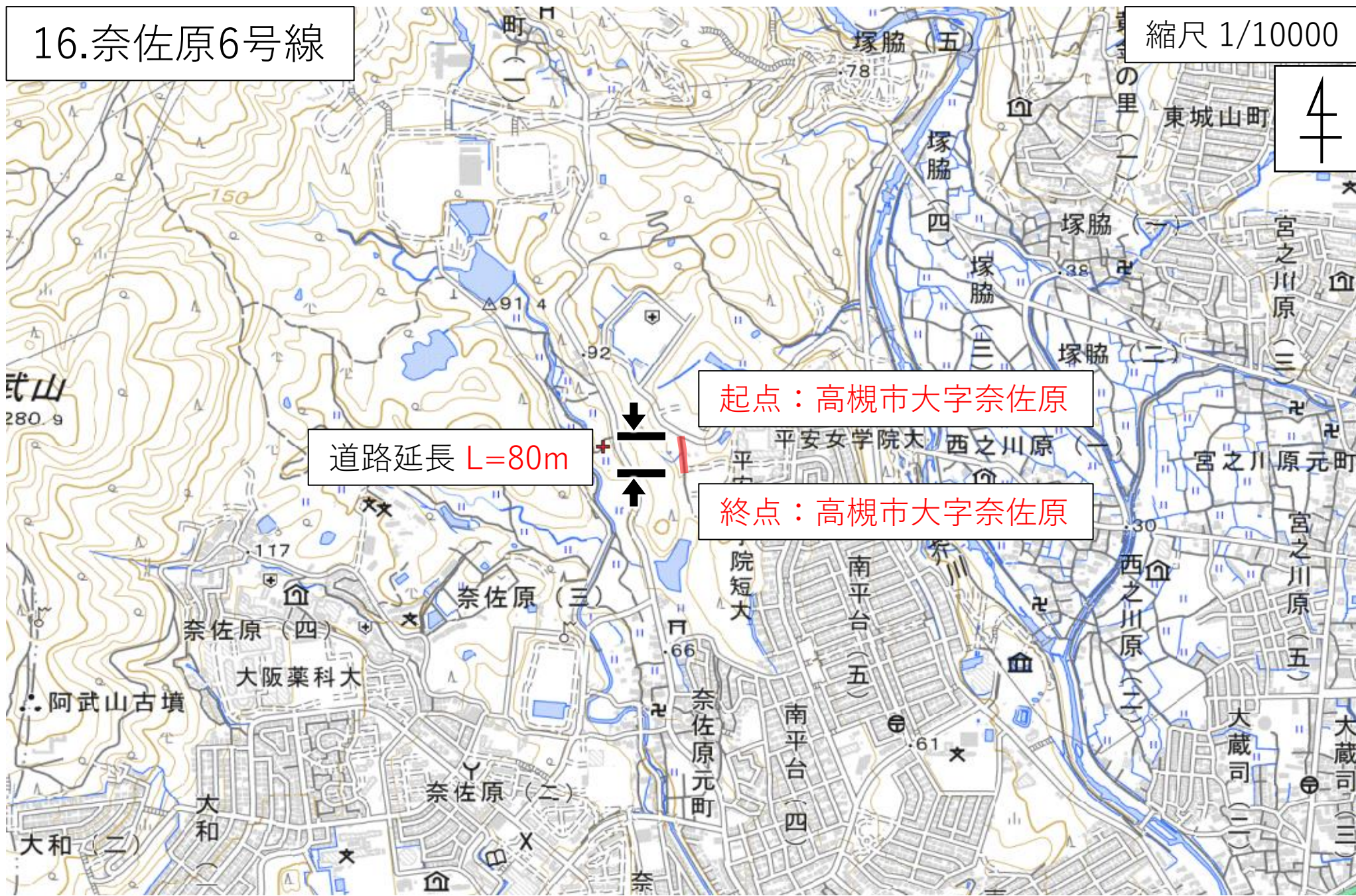
終点：高槻市大字奈佐原

平安女学院大学



16. 奈佐原6号線

縮尺 1/10000

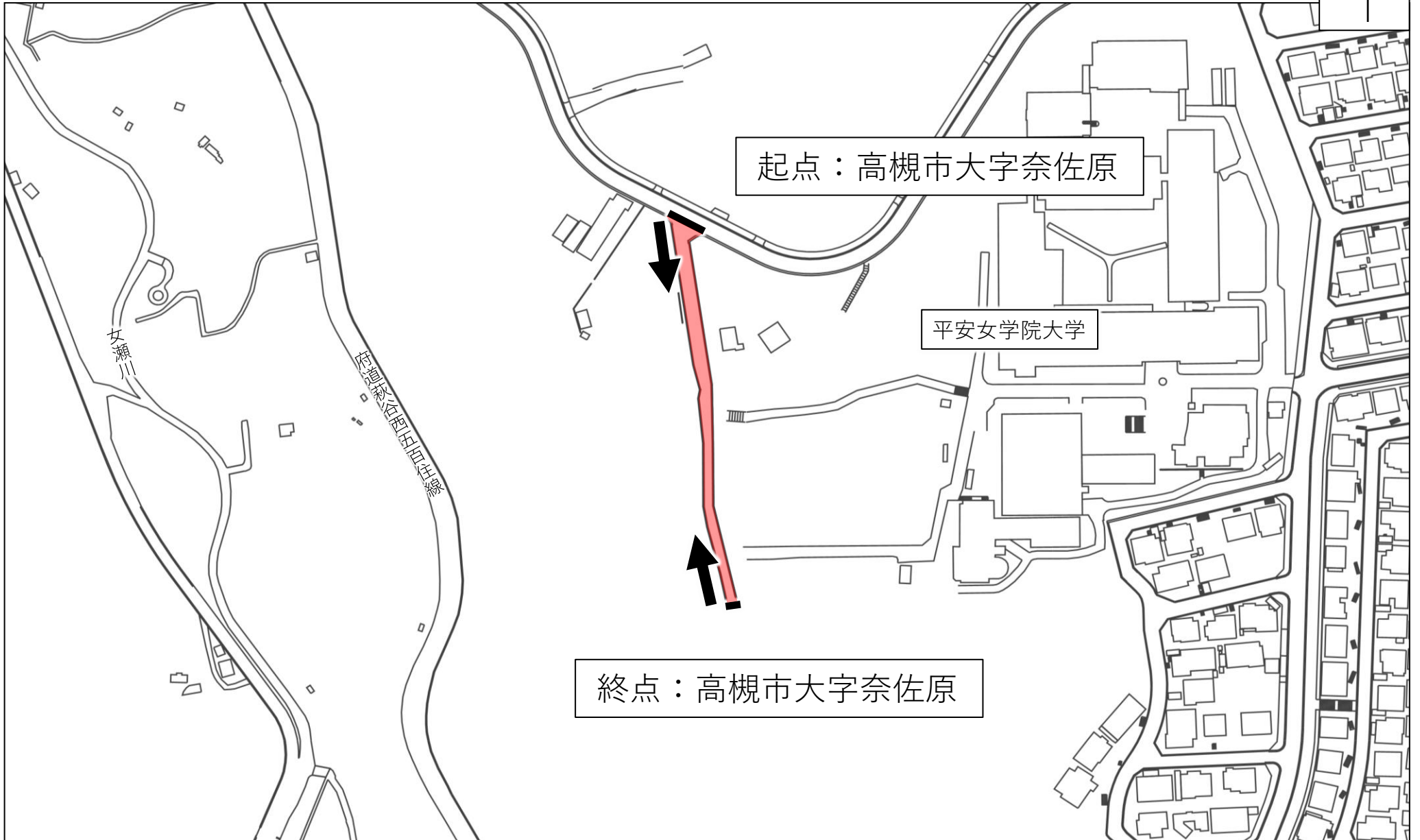
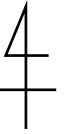
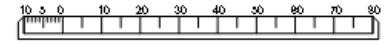


道路延長 L=80m

起点：高槻市大字奈佐原

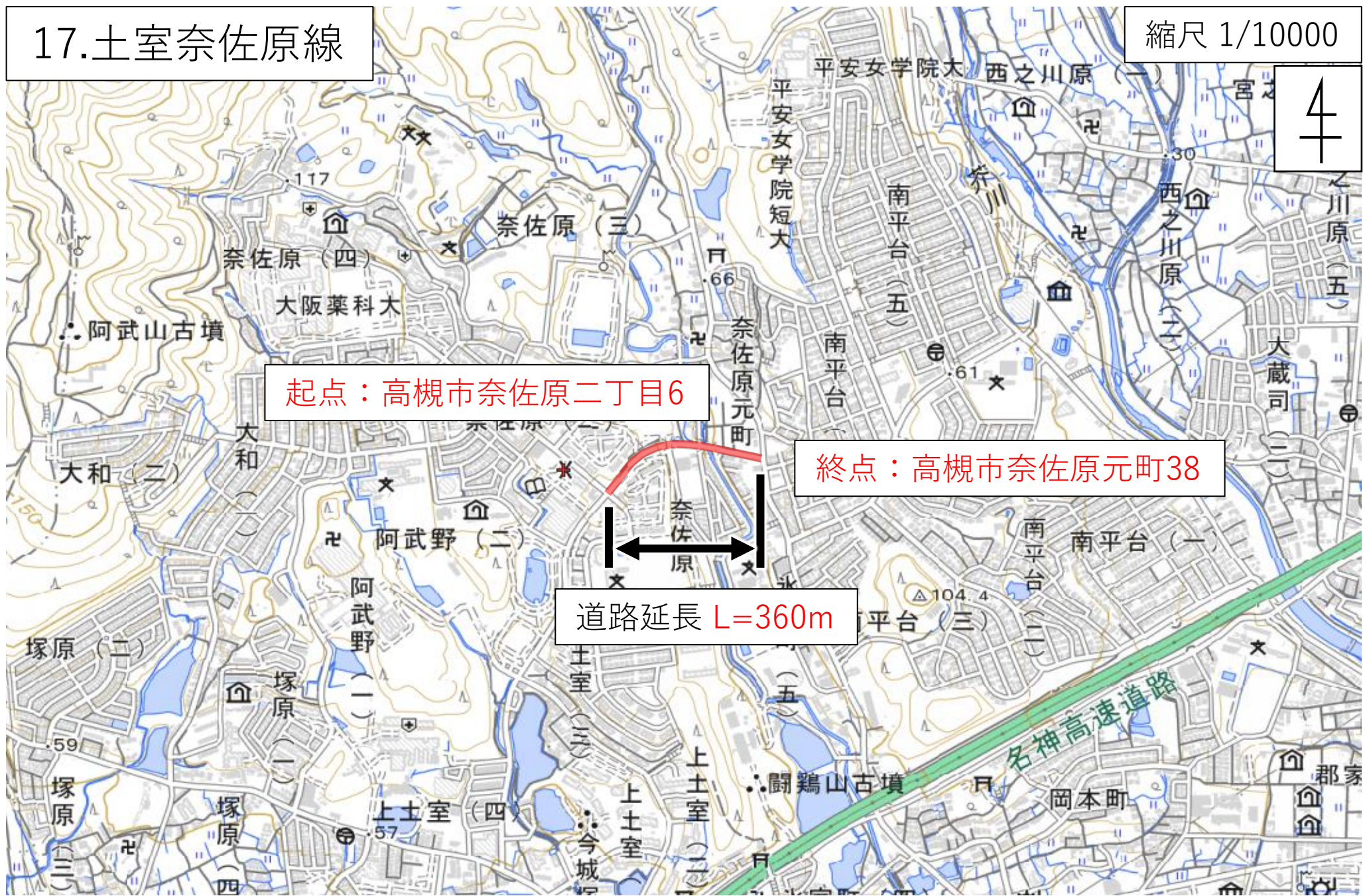
終点：高槻市大字奈佐原

16. 奈佐原6号線



17.土室奈佐原線

縮尺 1/10000



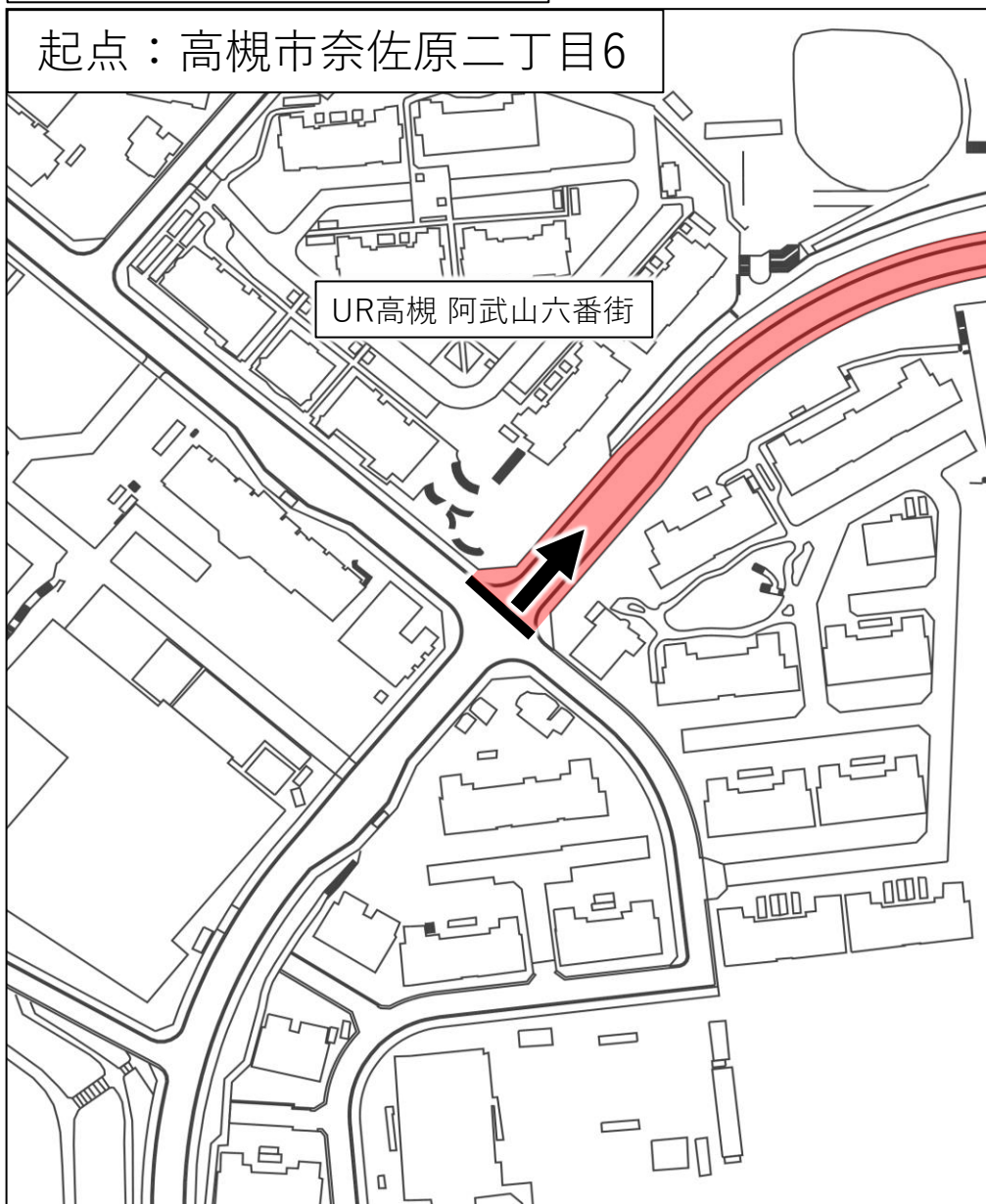
起点：高槻市奈佐原二丁目6

終点：高槻市奈佐原元町38

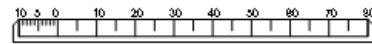
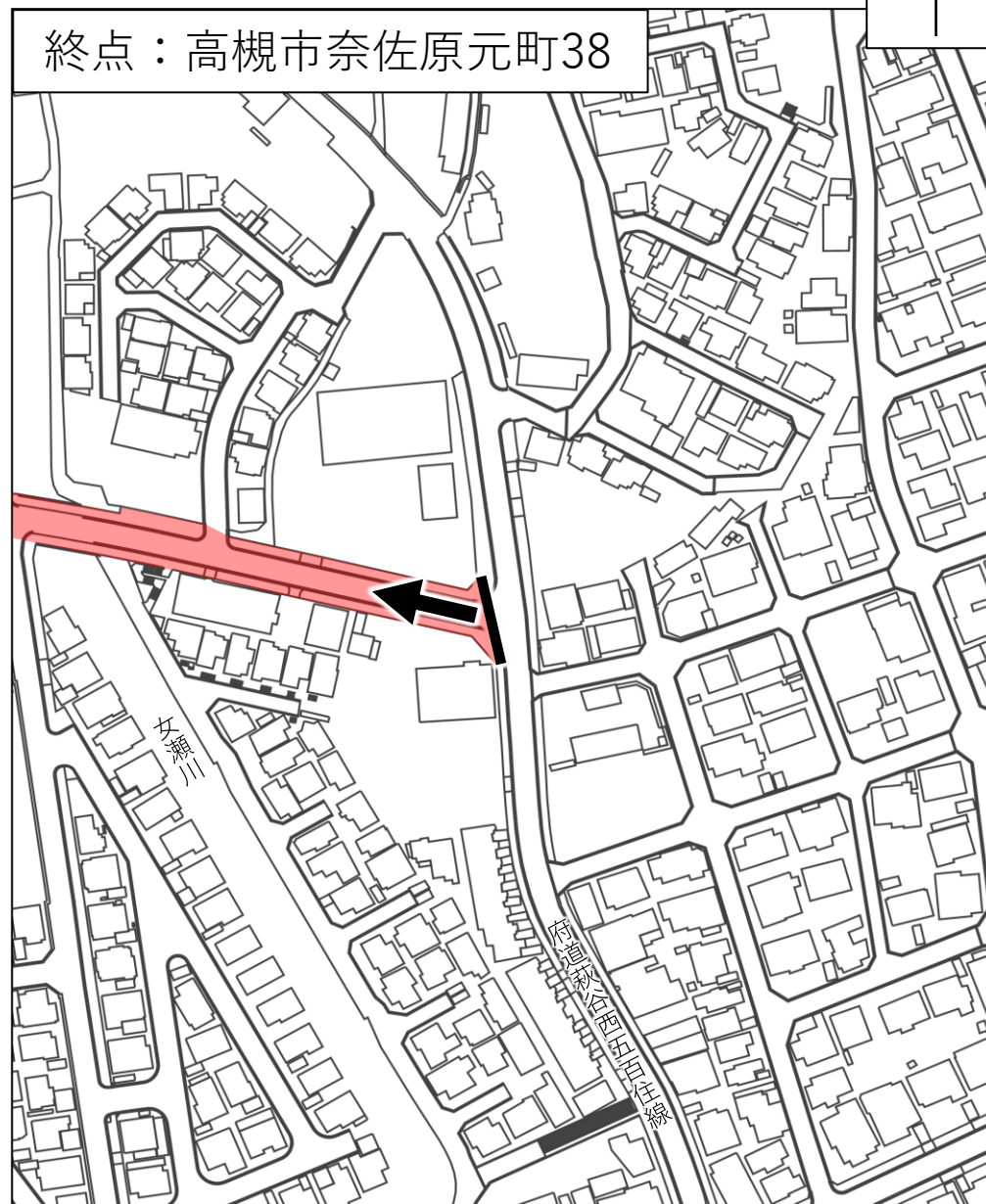
道路延長 $L=360m$

17.土室奈佐原線

起点：高槻市奈佐原二丁目6



終点：高槻市奈佐原元町38



18.阿武野奈佐原線

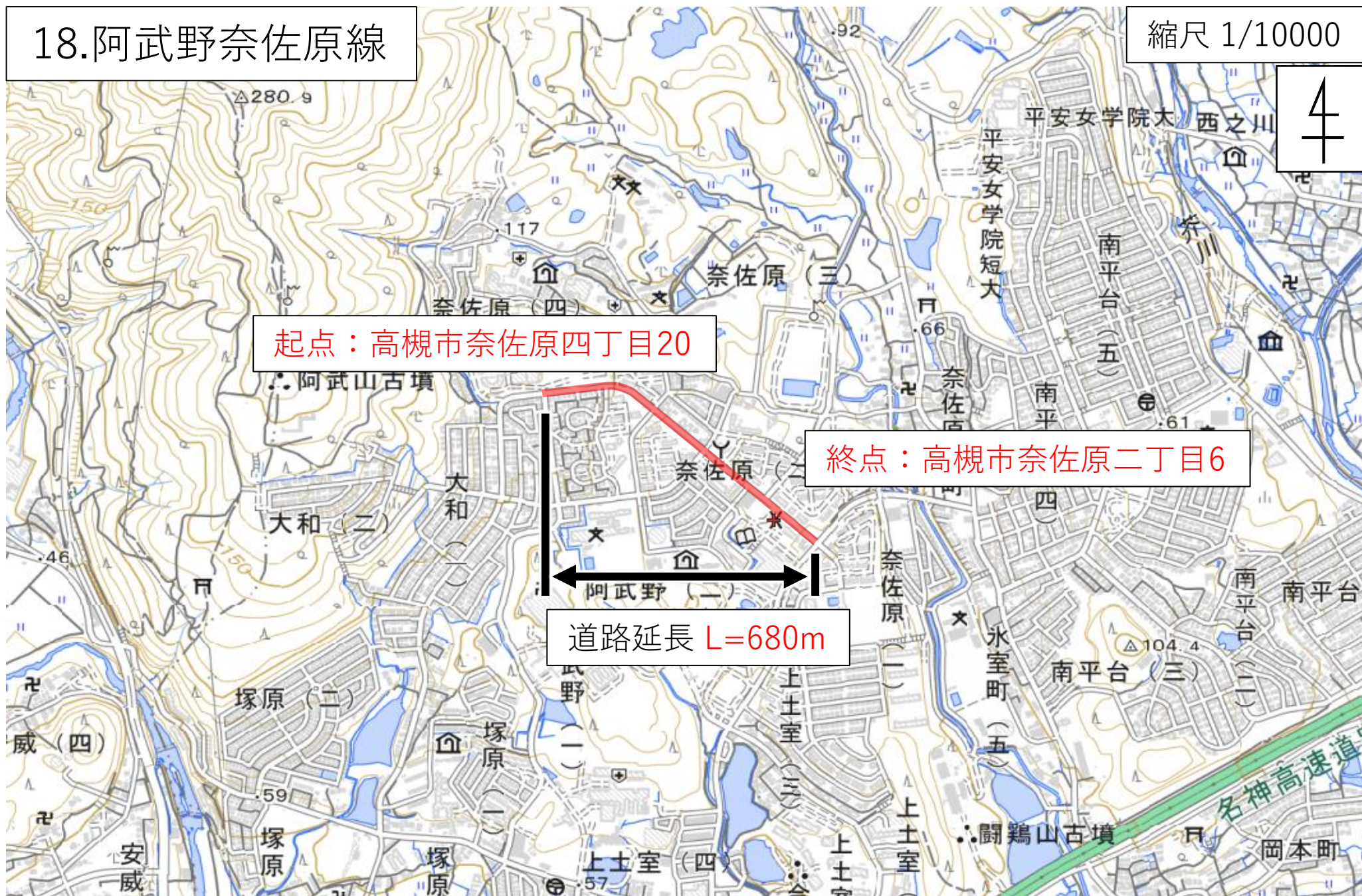
縮尺 1/10000



起点：高槻市奈佐原四丁目20

終点：高槻市奈佐原二丁目6

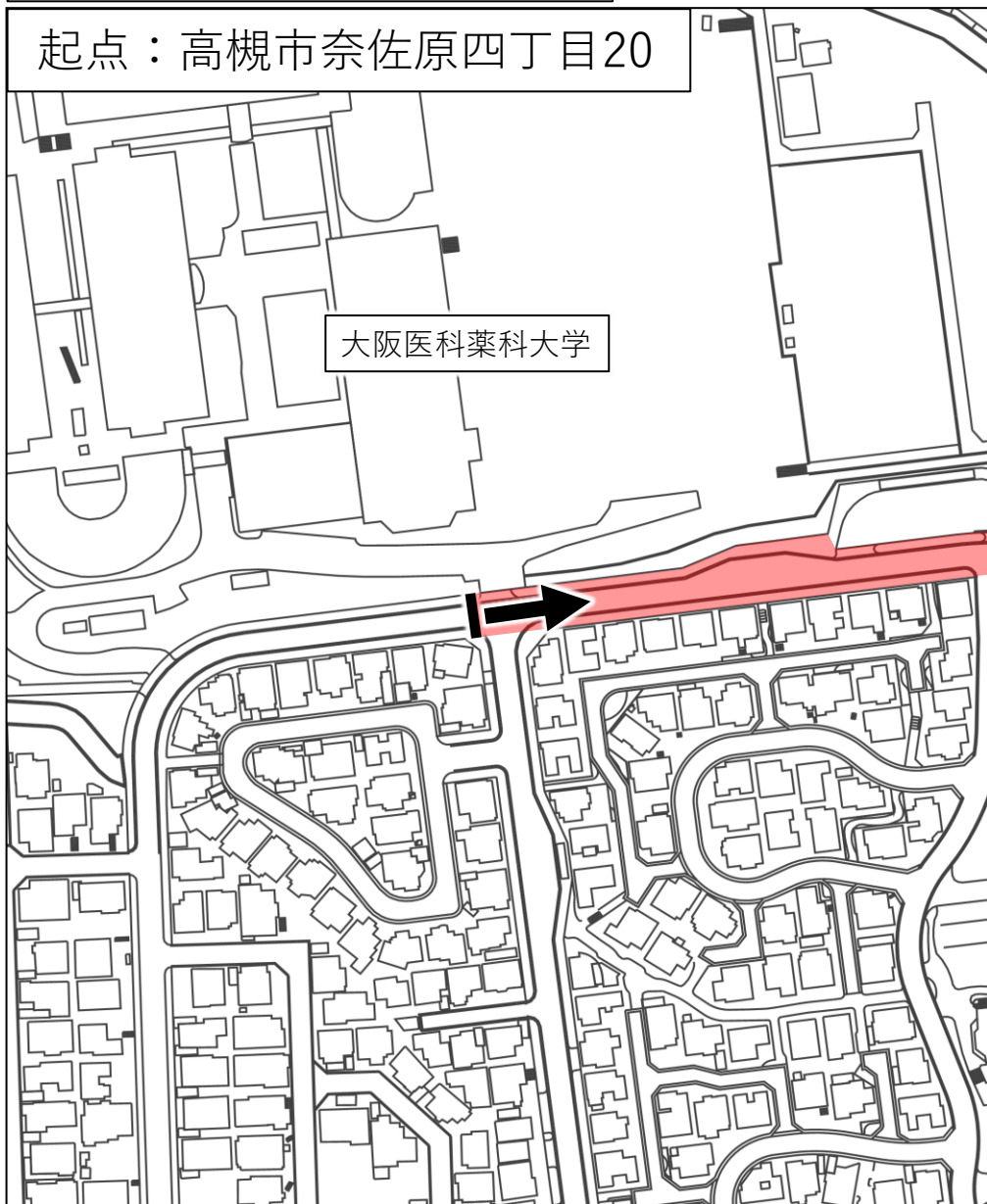
道路延長 $L=680m$



18.阿武野奈佐原線

起点：高槻市奈佐原四丁目20

大阪医科薬科大学



終点：高槻市奈佐原二丁目6

UR高槻 阿武山六番街

