

川添 111 号線ほか道路予備設計図（参考図） ＜（仮称）地域共生ステーション道路水路計画説明書＞

（仮称）地域共生ステーション整備にあたり、整備予定地の西側道路を拡幅する計画であり、道路線形および水路移設等について、予備設計を実施している。

予備設計の概要について

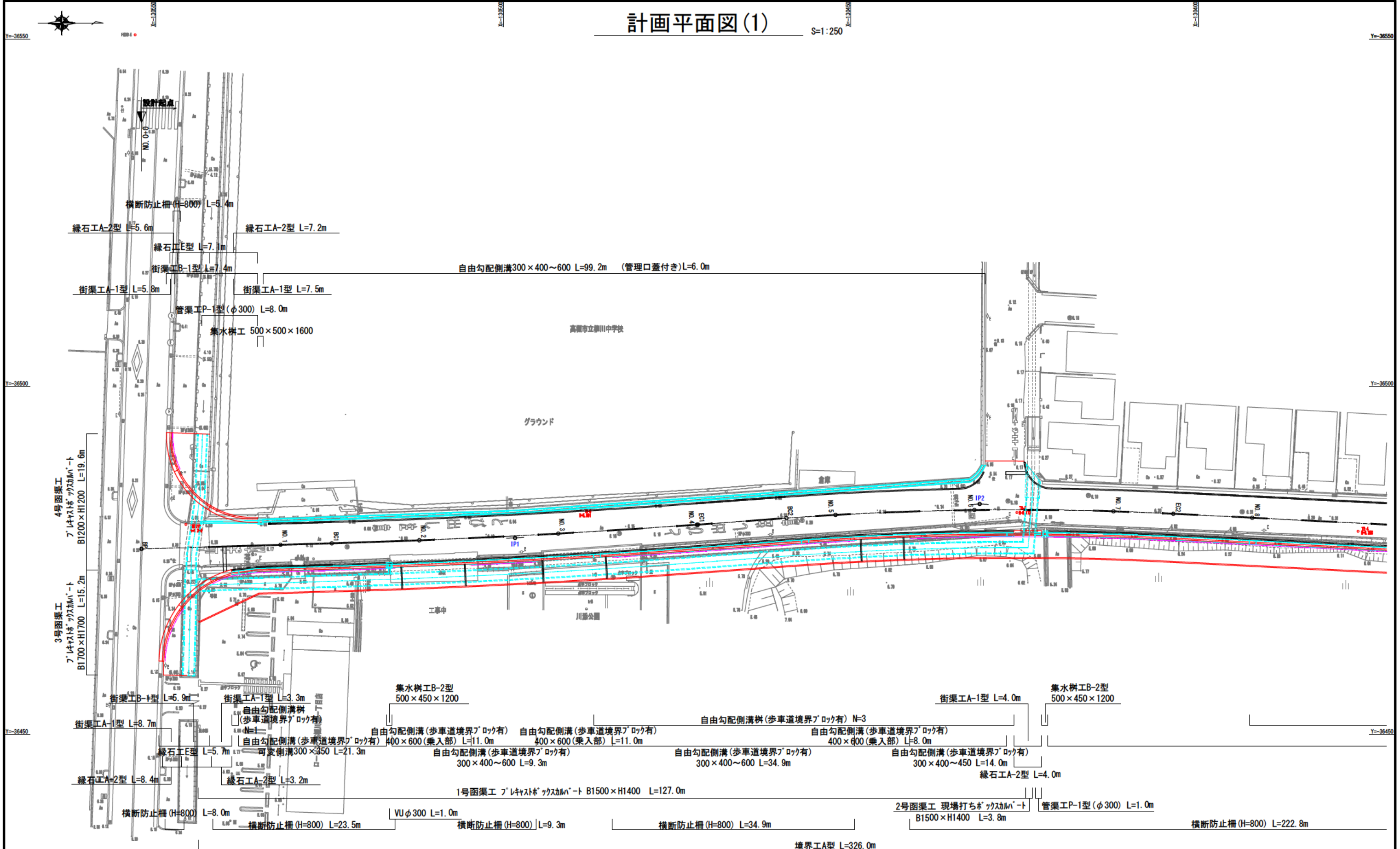
- 1 既存道路を東側へ拡幅し、道路幅員約 10.7 m の片側歩道としている。
- 2 川添 111 号線沿いの既存水路は、拡幅する新設歩道下にボックスカルバートとして埋設する。
- 3 富田唐崎線と川添 111 号線の交差点については、高槻市バスを通過させるため、東側だけでなく西側に位置する市立柳川中学校用地の一部も道路区域に編入する。また、道路拡幅後、富田唐崎線北側への横断歩道の設置について警察協議中である。
- 4 富田唐崎線と川添 111 号線の交差点の既存橋梁は撤去し、既設水路をボックスカルバート構造とする計画である。
既存橋梁には関電等のライフラインが添架されており、既存橋梁撤去の際は、各ライフライン所有者と復旧等について、協議、調整の上、施工すること。
- 5 道路拡幅に伴う関電柱の移設については、電柱所有者費用にて移設予定であり、移設先は車歩道境界の歩道上とする。なお、移設に掛かる期間としては 2 か月程度を予定しており、道路拡幅工事および水路工事の際に協議、調整の上、施工すること。
- 6 既存道路に埋設されている上水道管は令和 7 年度に更新工事が予定されている。ただし、2 号函渠部分の水路横断箇所については、水路工事を施工する際に同時施工する予定であるため、協議、調整の上、施工すること。

道路拡幅用地について

- 1 道路拡幅に必要となる公共用地（水路、川添公園、消防および柳川中学校）については、将来的に道路区域となることについて協議済みである。
- 2 道路拡幅に必要となるコンビニエンスストア用地については、本市において用地買収を予定しており、（仮称）地域共生ステーション整備契約までに買収完了予定である。
また、コンビニエンスストア用地にて水路工事の実施に際し、一定の借地が必要と考えているため、借地について権利者と協議中である。工事実施の際は、必要に応じ権利者と借地契約を結んだ上で工事を実施すること。

計画平面図(1)

S=1:250



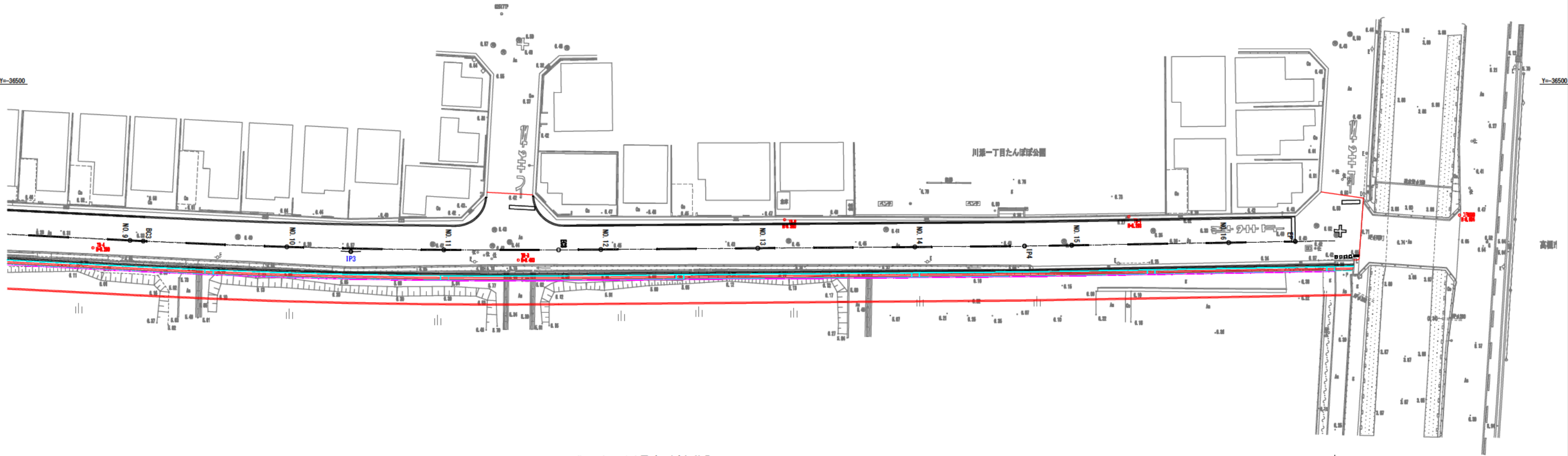
工事名	川添111号線他道路改築工事
図面名	計画平面図(1)
路線名	市道川添111号線他
作成年度	令和6年度
縮尺	1:250 図面番号 ● / ●
事業者名	高槻市 都市創造部 道路課

計画平面図(2)

S=1:250

設計終点

NO.16+8.47



自由勾配側溝樹(歩車道境界)ロック有) N=7

自由勾配側溝(歩車道境界)ロック有)
300×400~900 L=198.2m

①基準点1

222.8m

(横断防止柵(H=800) L=222.8m)

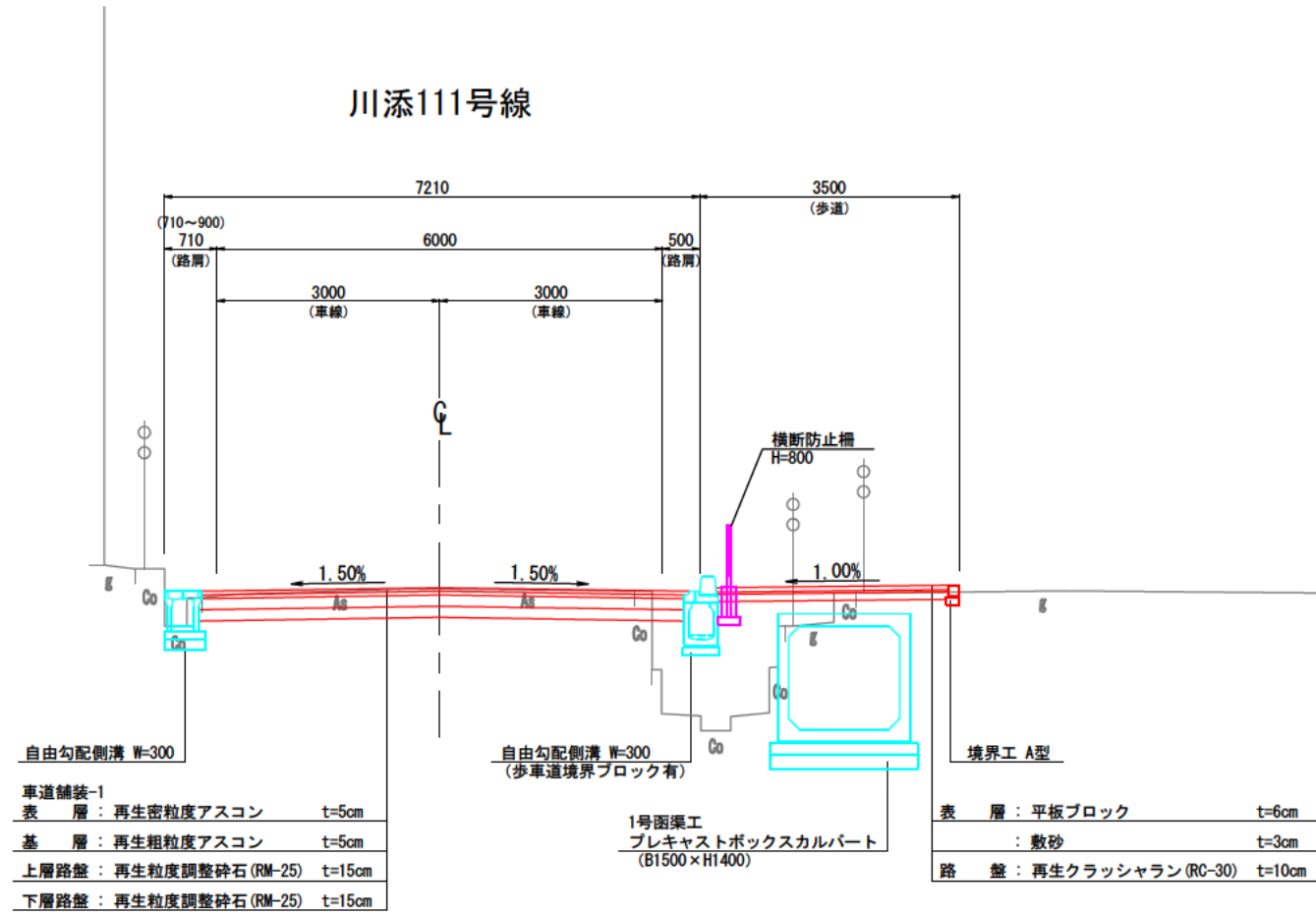
(境界工A型 L=328.3m)

工事名	川添111号線他道路改築工事		
図面名	計画平面図(2)		
路線名	市道川添111号線他		
作成年度	令和6年度		
縮尺	1:250	図面番号	● / ●
事業者名	高槻市 都市創造部 道路課		

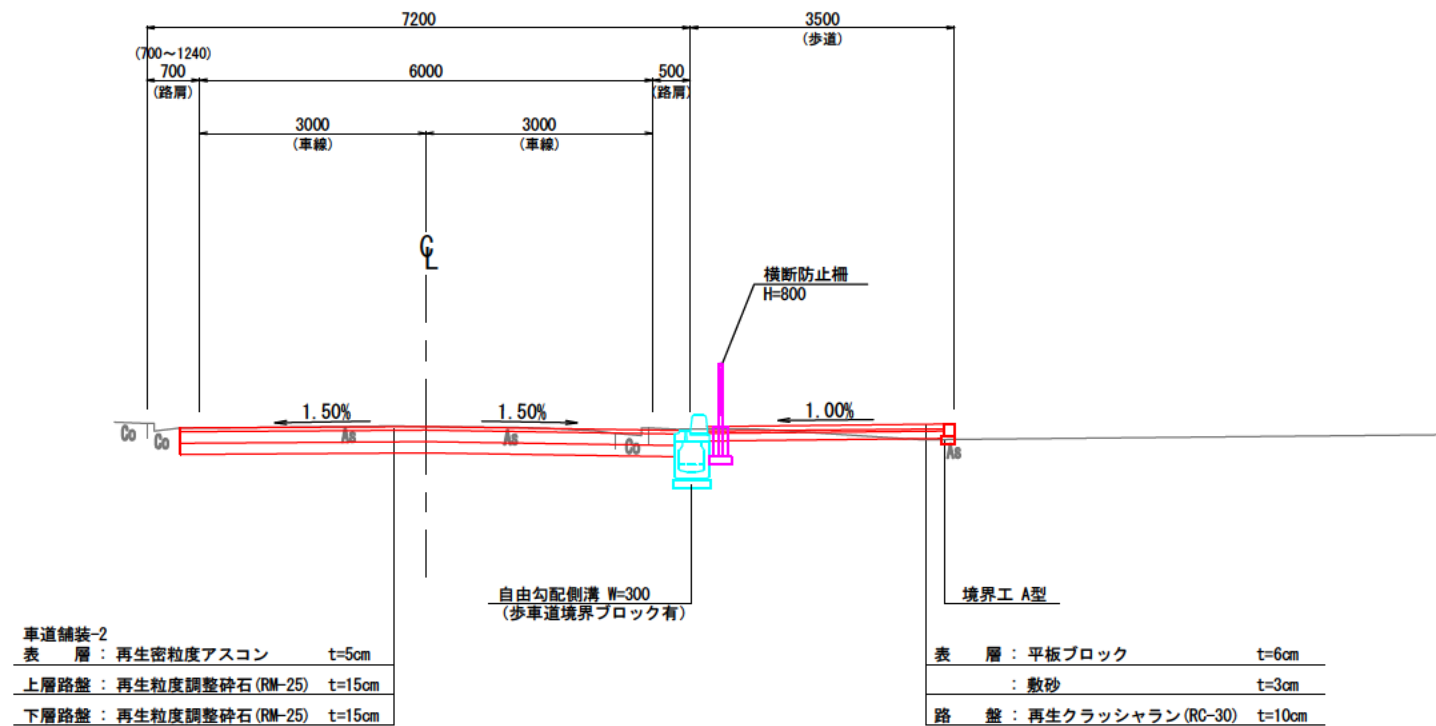
標準横断面図

S=1:50

川添111号線

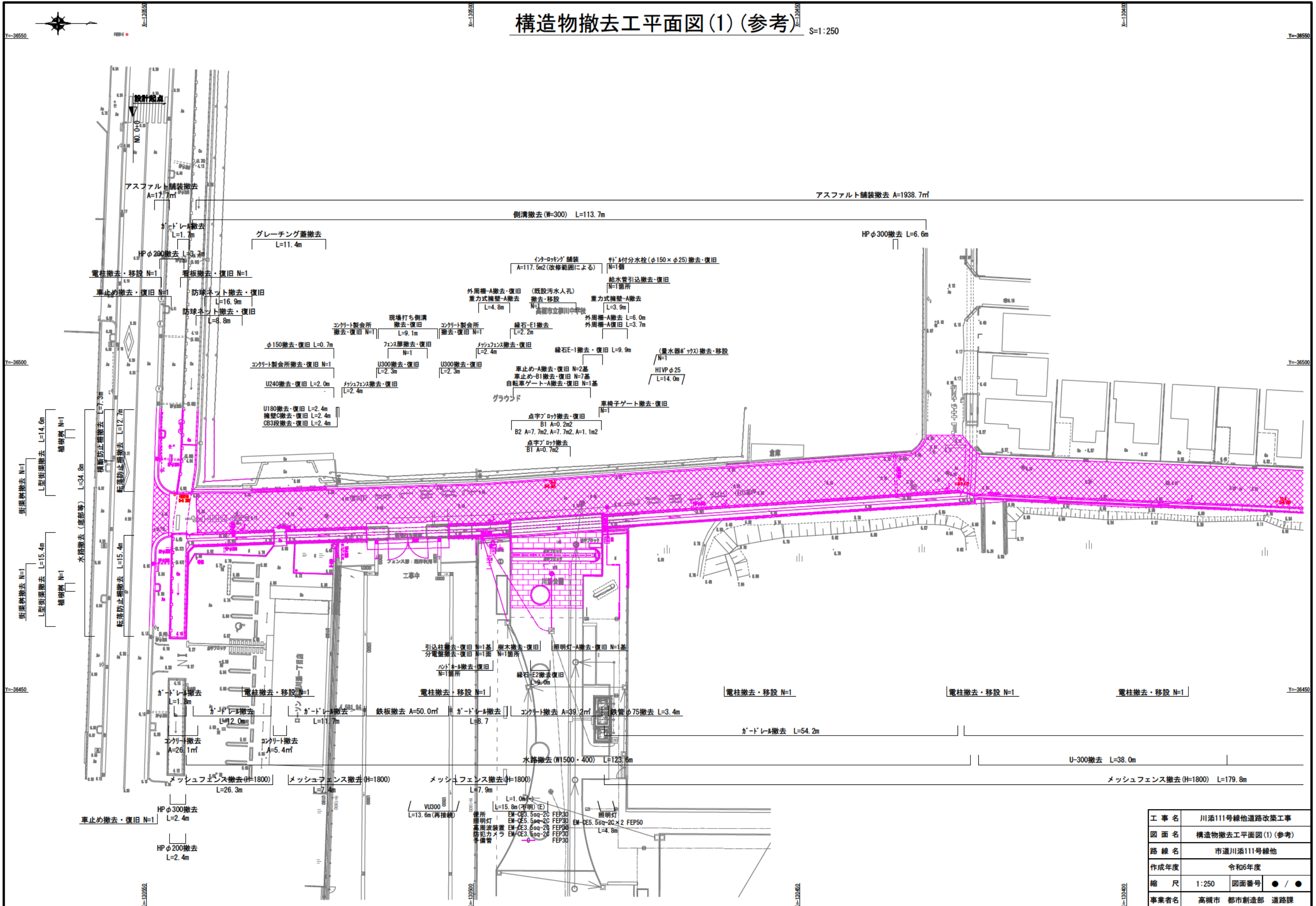


川添105号線



工事名	川添111号線他道路改築工事
図面名	標準横断面図
路線名	市道川添111号線他
作成年度	令和6年度
縮尺	1:50 図面番号 ● / ●
事業者名	高槻市 都市創造部 道路課

構造物撤去工平面図(1)(参考) S=1:250

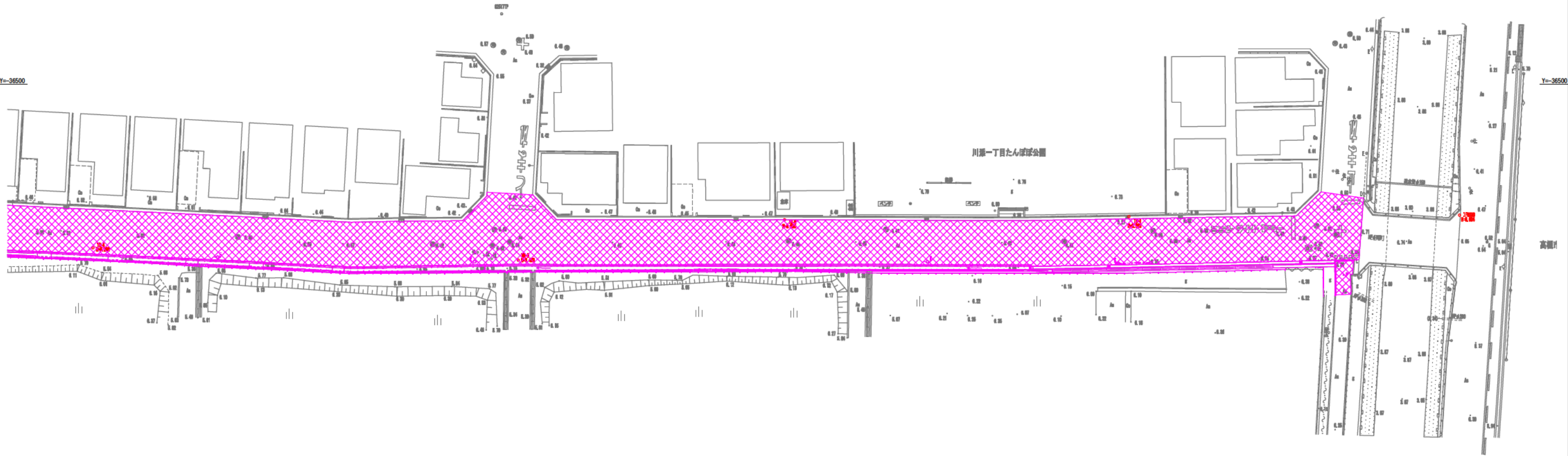


工事名	川添111号線他道路改築工事
図面名	構造物撤去工平面図(1)(参考)
路線名	市道川添111号線他
作成年度	令和6年度
縮尺	1:250 図面番号 ● / ●
事業者名	高槻市 都市創造部 道路課

構造物撤去工平面図(2) (参考) S=1:250

設計線点
NO. 16+8.47

(アスファルト舗装撤去 A=1938.7m)



電柱撤去・移設 N=1

電柱撤去・移設 N=1

①基準点

電柱撤去・移設 N=1

電柱撤去・移設 N=1

車止め撤去・復旧 N=1

ガードレール撤去 L=167.2m

水路撤去 (W=300) L=127.0m

L型街渠撤去 L=38.7m

地先境界石撤去 L=6.7m

0) L=179.8m

メッシュフェンス撤去 (H=1800) L=13.3m

アスファルト舗装撤去 A=8.6m²

工事名	川添111号線他道路改築工事
図面名	構造物撤去工平面図(2) (参考)
路線名	市道川添111号線他
作成年度	令和6年度
縮尺	1:250 図面番号 ● / ●
事業者名	高槻市 都市創造部 道路課