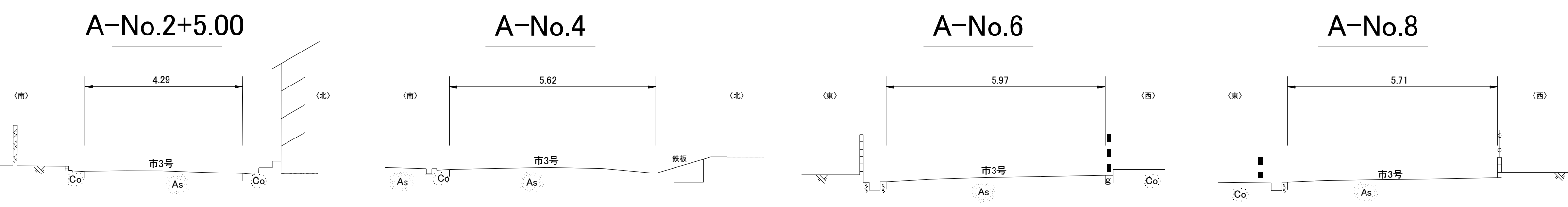
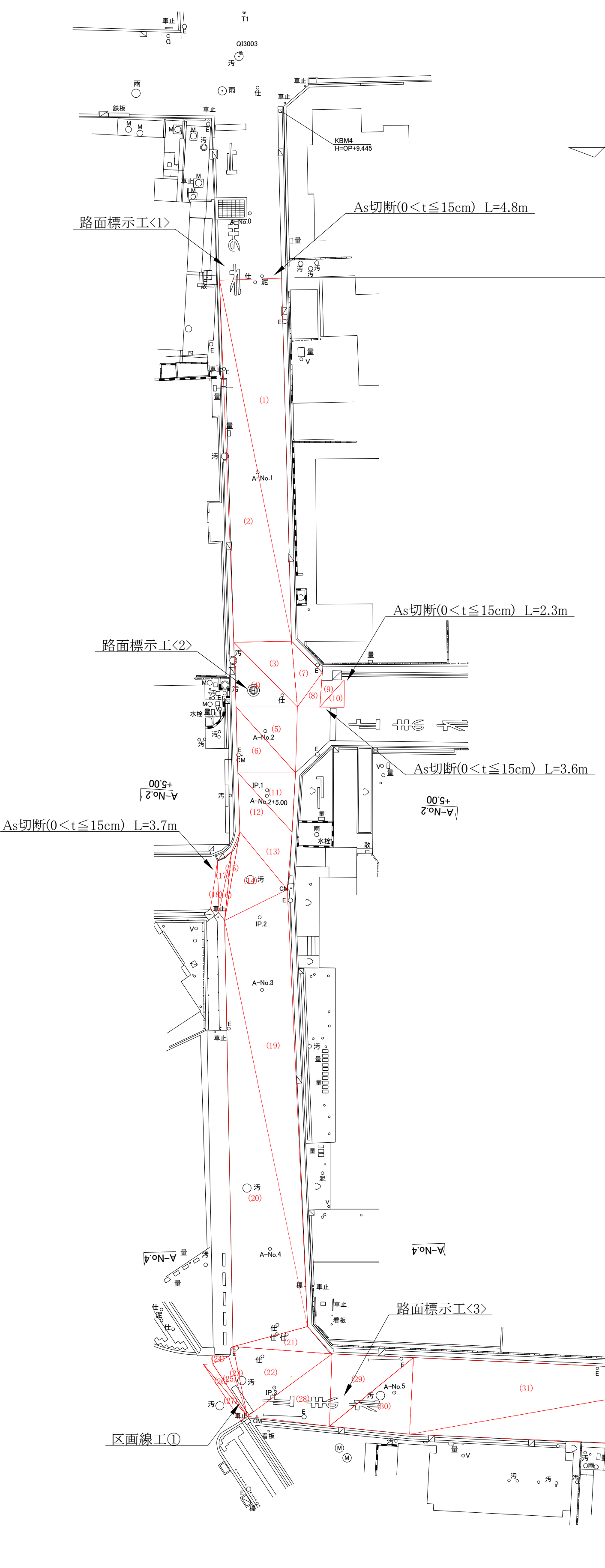


A路線【昼間工事】
平面図 S=1/250

横断図 S=1/100



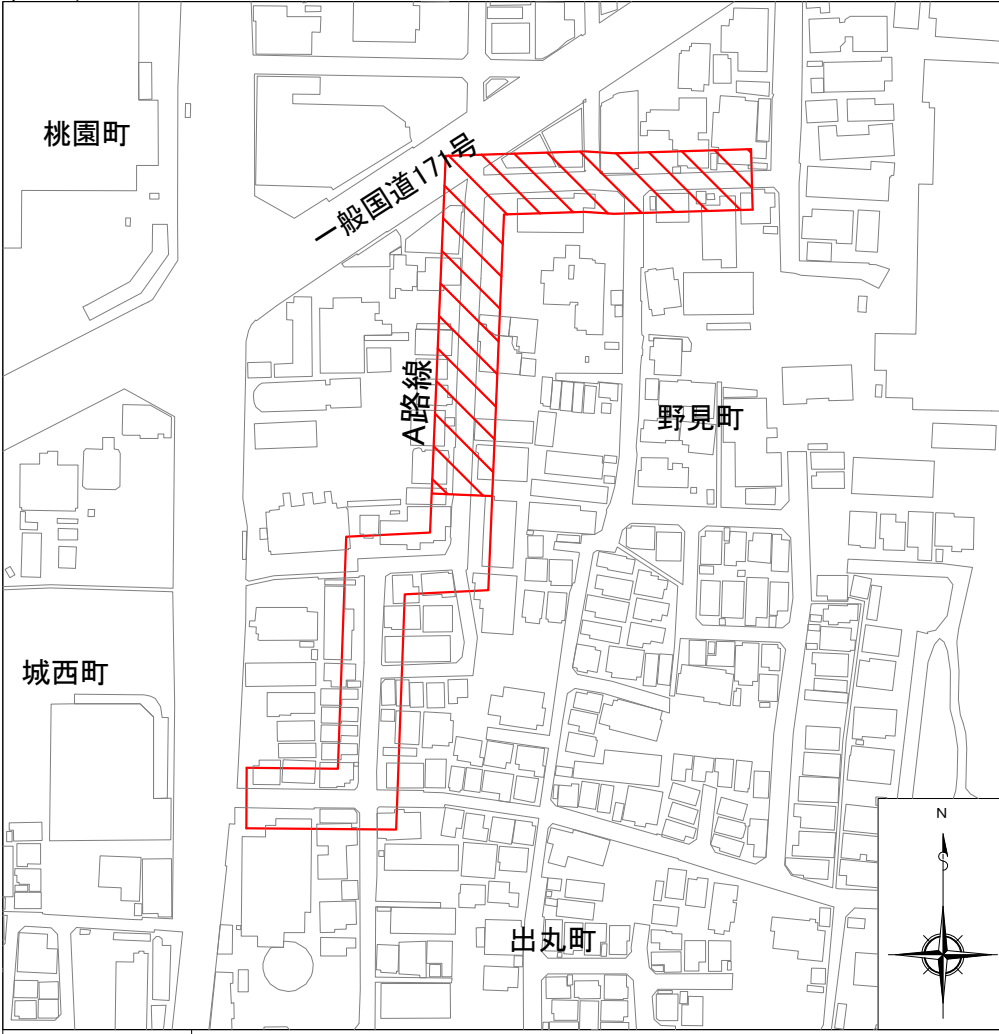
求積一覧表

<A路線>市3号(再生密粒度アスコン20mm) A=1,670㎡

番号	寸法 (m)			図形の面積 (㎡)
(1)				
(2)				
(3)				
(4)				
(5)				
(6)				
(7)				
(8)				
(9)				
(10)				
(11)				
(12)				
(13)				
(14)				
(15)				
(16)				
(17)				
(18)				
(19)				
(20)				
(21)				
(22)				
(23)				
(24)				
(25)				
(26)				
(27)				
(28)				
(29)				
(30)				
(31)				
(32)				
(33)				
(34)				
(35)				

(36)				
(37)				
(38)				
(39)				
(40)				
(41)				
(42)				
(43)				
(44)				
(45)				
(46)				
(47)				
(48)				
(49)				
(50)				
(51)				
(52)				
(53)				
(54)				
(55)				
(56)				
(57)				
(58)				
(59)				
(60)				
(61)				
(62)				
(63)				
(64)				
(65)				
(66)				
(67)				
(68)				
総面積(㎡)				
控除総面積(㎡)				
控除後面積(㎡) = 総面積(㎡) - 控除総面積(㎡)				

位置見取図



工 事 番 号		第 07-011 号	
工 事 名		野見町地区ほかに配水管布設跡路面復旧工事	
図 面 名		(A路線)平面図・横断図・求積一覧表	
		5枚の内 1枚	
施工年度及び工事種別		令和7年度 整備工事	
高 槻 市 水 道 部 管 路 整 備 課			

A路線【昼間工事】
平面図 S=1/250

求積一覧表

＜A路線＞市3号
(密粒度アスコン20mm(石灰石入り))(研磨工) A=278㎡

番号	寸 法 (m)			図形の面積 (㎡)
(69)				
(70)				
(71)				
(72)				
(73)				
(74)				
(75)				
(76)				
(77)				
(78)				
(79)				
(80)				
総面積(㎡)				
控除総面積(㎡)				
控除後面積(㎡) = 総面積(㎡) - 控除総面積(㎡)				

※表層工施工後、アスファルト舗装洗出し研磨工を実施すること。

付帯工

＜A路線＞舗装切断工(As) t≦15cm

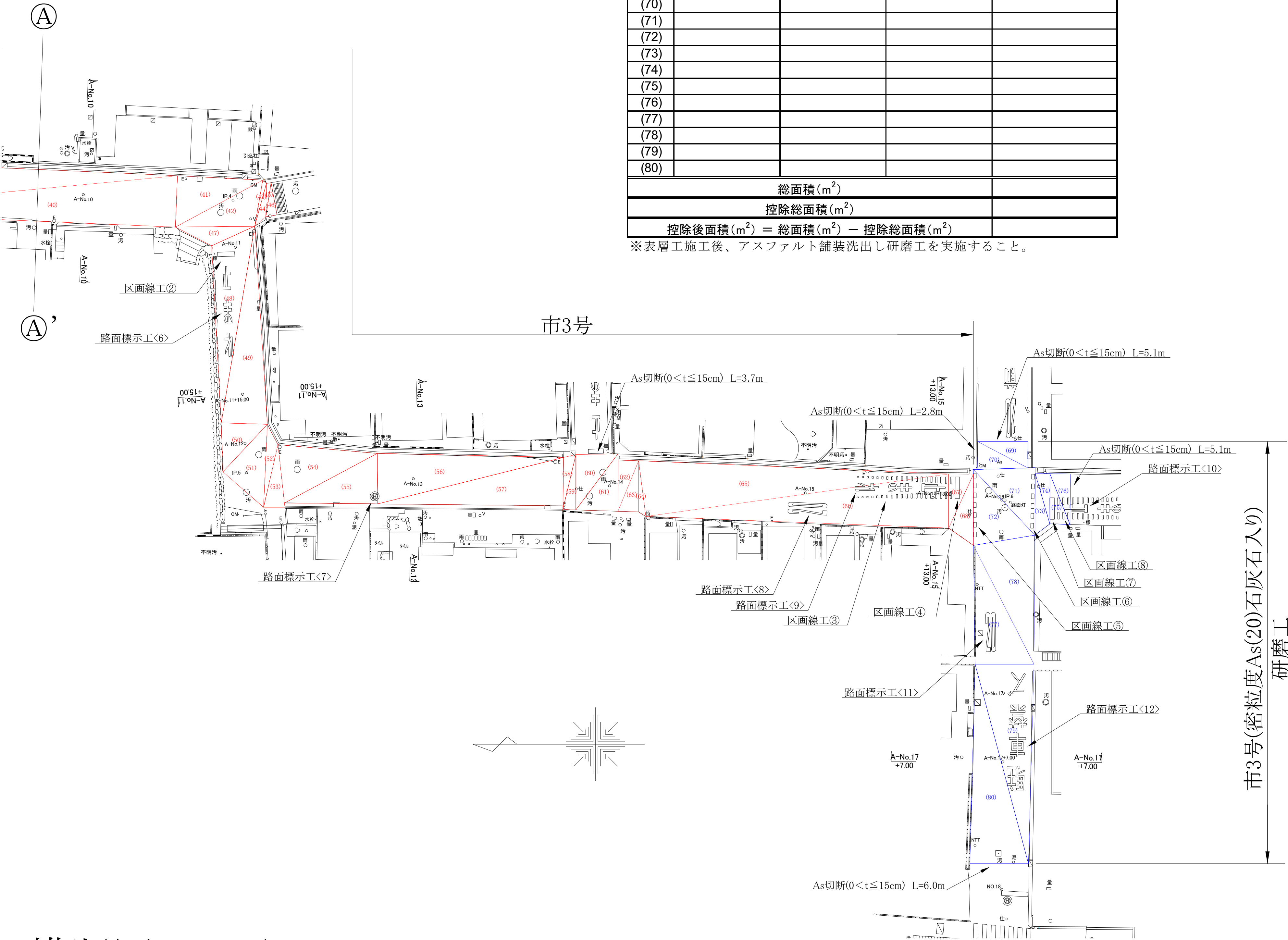
ΣL＝
＝37.1m

＜A路線＞路面標示工

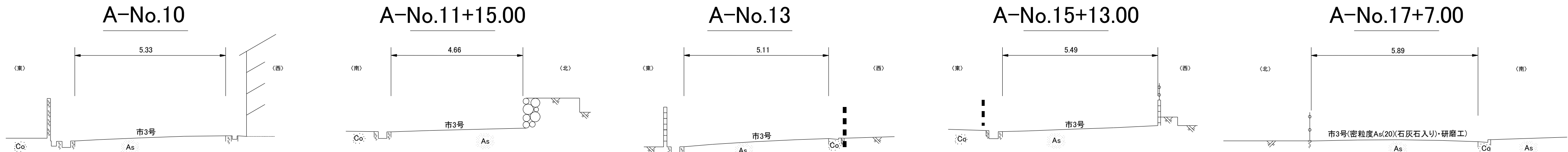
番号	種類	15cm換算(m)
＜1＞	れ(白)	
＜2＞	消火栓(単)明示(黄)	
＜3＞	止まれ(白)	
＜4＞	消火栓(単)明示(黄)	
＜5＞	速度表示 20km(黄)	
＜6＞	止まれ(白)	
＜7＞	消火栓(単)明示(黄)	
＜8＞	速度表示 20km(黄)	
＜9＞	止まれ(白)	
＜10＞	止(白)	
＜11＞	速度表示 20km(黄)	
＜12＞	駐車禁ズ(黄)	
合計	(白)	85.3
	(黄)	104.3

＜A路線＞区画線工

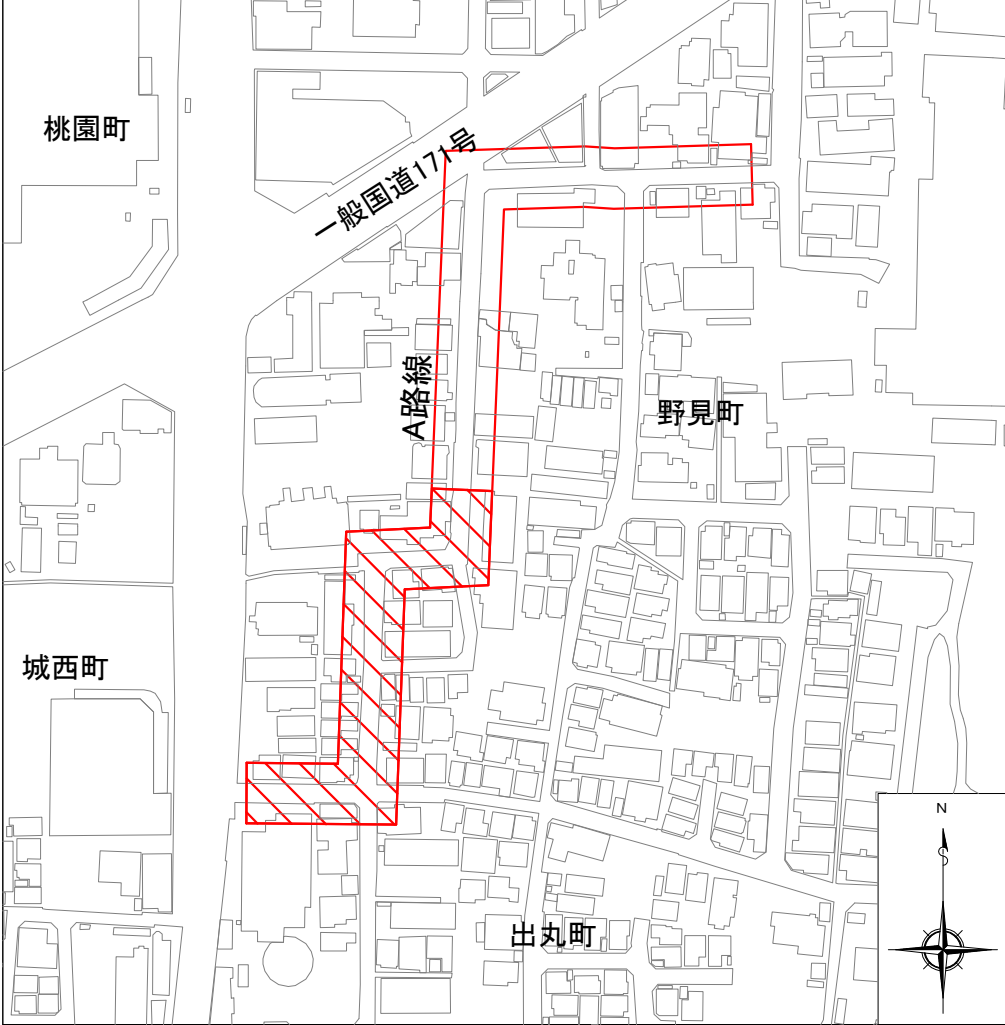
番号	種類	15cm換算(m)
①	ゼブラ・幅45cm(白)	
②	ゼブラ・幅45cm(白)	
③	ゼブラ・幅15cm(白)	
④	ゼブラ・幅45cm(白)	
⑤	破線・幅30cm(白)	
⑥	破線・幅30cm(白)	
⑦	ゼブラ・幅45cm(白)	
⑧	ゼブラ・幅15cm(白)	
合計	ゼブラ・幅45cm(白)	8.3
	ゼブラ・幅15cm(白)	20.8
	破線・幅30cm(白)	6.5



横断図 S=1/100

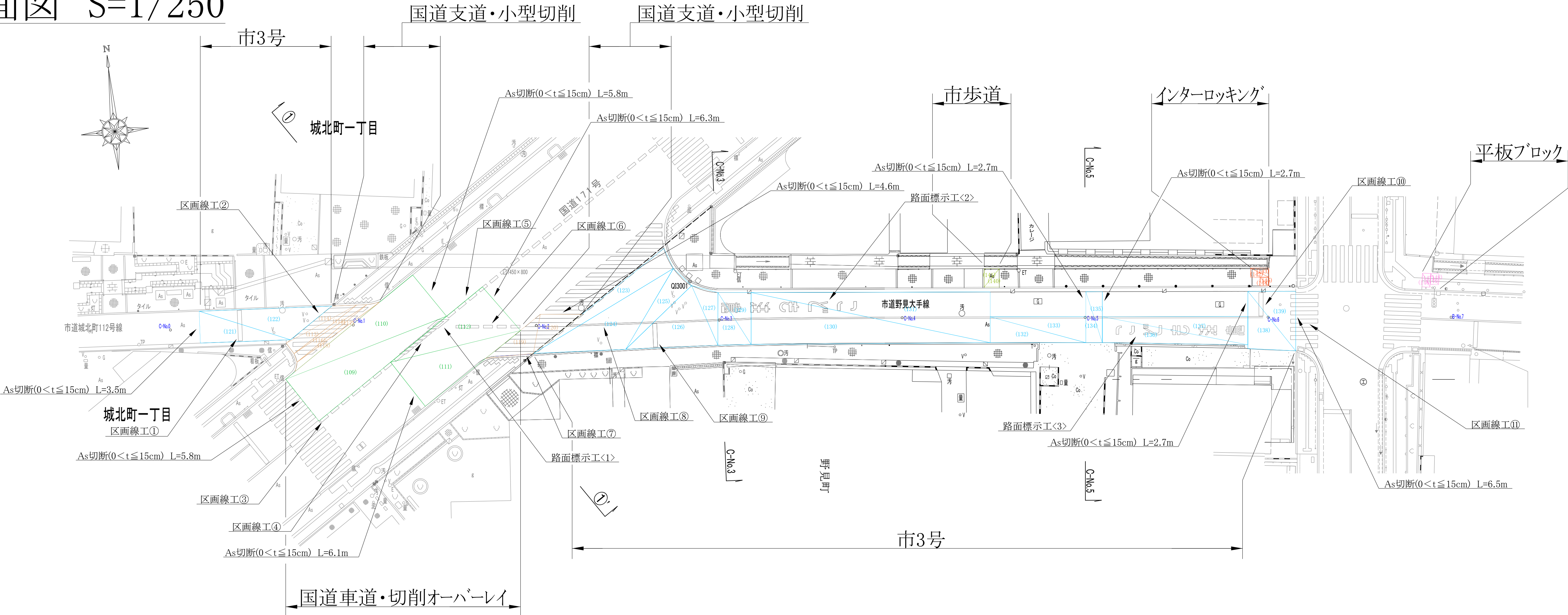


位置見取図

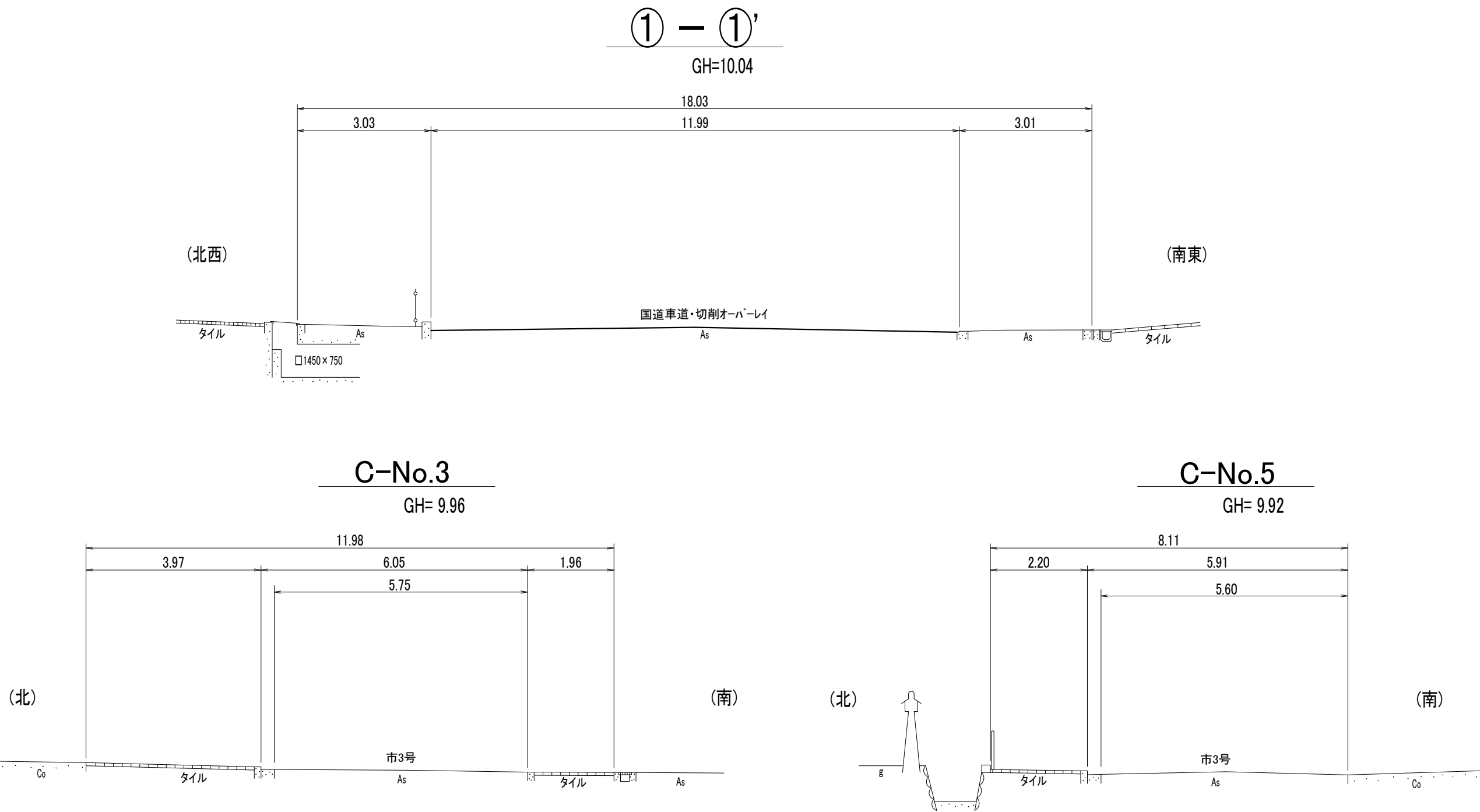


工 事 番 号	第 07-011 号		
工 事 名	野見町地区ほかに配水管布設跡路面復旧工事		
図 面 名	(A路線)平面図・横断図・求積一覧表・付帯工		5枚の内 2枚
施工年度及び工事種別	令和7年度 整備工事		
高槻市水道部管路整備課			

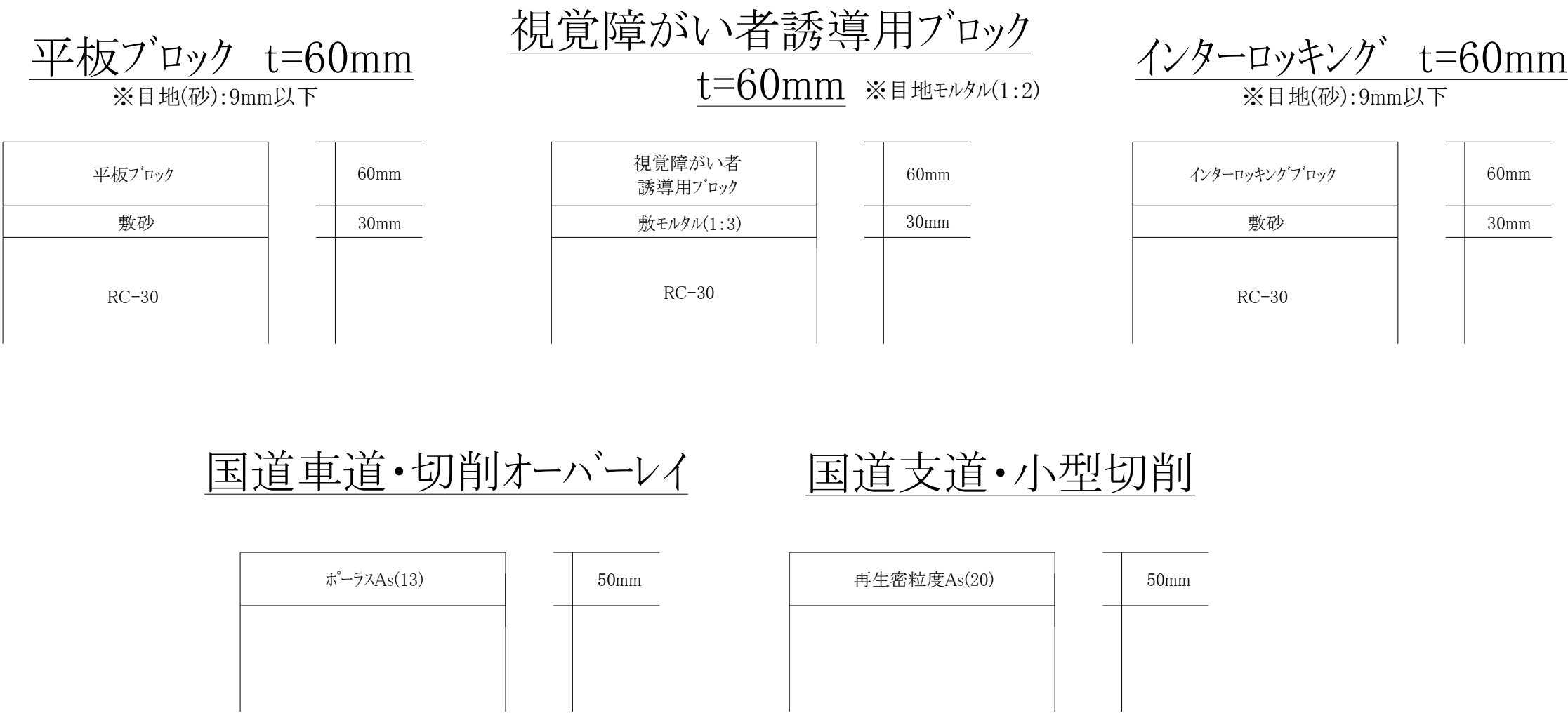
C路線【夜間工事】
平面図 S=1/250



横断図 S=1/100



舗装断面図 S=non



工 事 番 号	第 07-011 号		
工 事 名	野見町地区ほか配水管布設跡路面復旧工事		
図 面 名	(C路線)平面図・横断面・舗装断面図		5枚の内 4枚
施工年度及び工事種別		令和7年度 整備工事	
高 槻 市 水 道 部 管 路 整 備 課			

C路線【夜間工事】

求積一覧表

付帯工

<C路線>国道車道・切削オーバーレイ【夜間】
(ポーラスアスコン13mm) t=50mm ※排水性舗装

A=186㎡

番号	寸 法 (m)		図形の面積 (㎡)
(109)			
(110)			
(111)			
(112)			
総面積(㎡)			
控除総面積(㎡)			
控除後面積(㎡) = 総面積(㎡) - 控除総面積(㎡)			

<C路線>国道支道・小型切削【夜間】
(再生密粒度アスコン20mm) t=50mm

A=47㎡

番号	寸 法 (m)		図形の面積 (㎡)
(113)			
(114)			
(115)			
(116)			
(117)			
(118)			
(119)			
(120)			
総面積(㎡)			
控除総面積(㎡)			
控除後面積(㎡) = 総面積(㎡) - 控除総面積(㎡)			

<C路線>市3号【夜間】(再生密粒度アスコン20mm)

A=450㎡

番号	寸 法 (m)		図形の面積 (㎡)
(121)			
(122)			
(123)			
(124)			
(125)			
(126)			
(127)			
(128)			
(129)			
(130)			
(131)			
(132)			
(133)			
(134)			
(135)			
(136)			
(137)			
(138)			
(139)			
総面積(㎡)			
控除総面積(㎡)			
控除後面積(㎡) = 総面積(㎡) - 控除総面積(㎡)			

<C路線>市歩道【夜間】(再生細粒度アスコン13mm)

A=3㎡

番号	寸 法 (m)		図形の面積 (㎡)
(140)			
(141)			
総面積(㎡)			
控除総面積(㎡)			
控除後面積(㎡) = 総面積(㎡) - 控除総面積(㎡)			

<C路線>インターロッキング【夜間】 t=60mm

A=3㎡

番号	寸 法 (m)		図形の面積 (㎡)
(143)			
(144)			
(145)			
(146)			
総面積(㎡)			
控除総面積(㎡)			
控除後面積(㎡) = 総面積(㎡) - 控除総面積(㎡)			

※水道工事による仮復旧面積：A=3㎡

<C路線>平板ブロック【夜間】 t=60mm

A=2㎡

番号	寸 法 (m)		図形の面積 (㎡)
(147)			
(148)			
(149)			
(150)			
総面積(㎡)			
控除総面積(㎡)			
控除後面積(㎡) = 総面積(㎡) - 控除総面積(㎡)			

※上記のうち、視覚障がい者誘導用ブロック設置面積：A=1㎡

※水道工事による仮復旧面積：A=2㎡

<C路線>舗装切断工(As) t≦15cm【夜間】

ΣL=
=46.7m

<C路線>路面標示工【夜間】

番号	種類	15cm換算(m)
<1>	交差点ダイヤモンド (白)	
<2>	こども注意 (白)	
<3>	こども注意 (白)	
合計	記号 (白)	3.5
	文字 (白)	84.4

※排水性舗装

※排水性舗装

<C路線>区画線工【夜間】

番号	種類	15cm換算(m)
①	ゼブラ・幅45cm (白)	
②	ゼブラ・幅45cm (白)	
③	破線・幅30cm (白)	
④	破線・幅45cm (白)	
⑤	破線・幅30cm (白)	
⑥	破線・幅30cm (白)	
⑦	ゼブラ・幅45cm (白)	
⑧	実線・幅15cm (白)	
⑨	ゼブラ・幅45cm (白)	
⑩	ゼブラ・幅45cm (白)	
⑪	ゼブラ・幅45cm (白)	
合計	ゼブラ・幅45cm (白)	71.2
	破線・幅45cm (白)	4.9
	破線・幅30cm (白)	17.0
	実線・幅15cm (白)	75.7

※排水性舗装

※排水性舗装

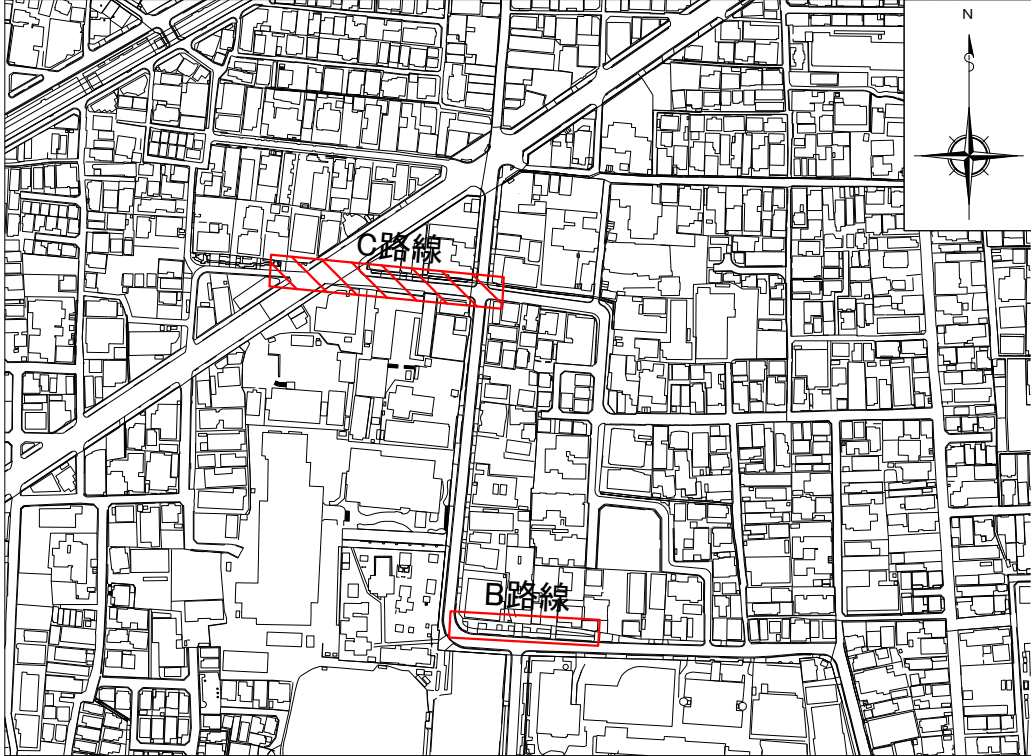
※排水性舗装

※排水性舗装

※排水性舗装

※排水性舗装

位置見取図



工 事 番 号	第 07-011 号		
工 事 名	野見町地区ほか配水管布設跡路面復旧工事		
図 面 名	(C路線)求積一覧表・付帯工		5枚の内 5枚
施工年度及び工事種別		令和7年度 整備工事	
高 槻 市 水 道 部 管 路 整 備 課			