


山や崖、川や水路には

大雨が降ったら
場所に身を寄せる

地震が起きたら




防災

① すぐに

② 大きな声で

知らない人がついてきたり、連れていかれそうになったら...

誰もが入りやすく、誰からも見えにくい場所には




防犯

飛び出さないためには

道路の手前で

左右の道を

車や自転車が来ていないかを



交通安全

どうすれば安全に登校(生活)できるかな?

3 自分の安全を守る方法を身に付けよう!


地震や大雨が発生したときに、状況が変わりやすい場所

例えば...

- 古びていたり、高さのあるグロッツの側
- 古く、手入れがなされていない住宅の側
- 崖の近く
- 河川敷や水路沿い

大雨

地震




防災

誰もが入りやすく、誰からも見えにくい場所

例えば...

- 人通りの少ない道路やトンネル
- 人気のなく、外から見えにくい公園や公衆トイレ
- 落書きやゴミがそのままにされている場所
- 空き家と思われる住宅

誰もが入りやすく、誰からも見えにくい場所




防犯

「飛び出し」が発生しやすい場所

例えば...

- グロッツの側や自動販売機、草木などがあり、見通しが悪い交差点
- 信号機のない横断歩道
- 歩道がない道路、お店や駐車場沿いの道路
- 車と車の間

「飛び出し」が発生しやすい場所



交通安全

どんな危険があるのかな?

1 校区の危険箇所を知ろう

校区安全マップの使い方

考えてみよう! ~ 高学年のみなさんへ ~


1, 2, 3年生は家の人と一緒に考えてみよう。

次の文章の下線部の内容が正しいものには○、正しくない場合は×を入れて正しく直しましょう。

1	雷は夏に発生し、 <u>春や秋には発生しない。</u>	【 】
2	雷をとまなう大雨の時には、 <u>雷雨を妨げる大きな木の側に避難するとよい。</u>	【 】
3	登下校途中で雷が発生したら、 <u>急いで学校に避難した方がよい。</u>	【 】
4	遠くの方で雷が発生した場合は <u>すぐに安全な場所に避難した方がよい。</u>	【 】
5	雷が鳴っている時に、近くに避難できる場所がない場合は <u>姿勢を低くして耳をふさぐのがよい。</u>	【 】


セーフティボランティアさん

通学路や校門のちかくで、みんなが安全に学校に通えるよう見守ってくれています。緑のベストや腕章が目印だよ。



「こども見守り中」の旗

みんなを見守ってくれている人が、街中にあることを知らせてくれています。たくさんの人に旗を掲示してもらえたら、地域の安全安心にもつながる。




校区安全マップ

高槻市立日吉台小学校

年 組



高槻市 はにたん

2 自分だけの安全マップを作ろう!

— 通学路 □ 遊ぶ場所

△ 危険箇所 (交通安全・防犯・防災の観点)

★ セーフティボランティアさんのいるところ

8 **交通安全**

スピードを出す車が多い。カーブで車の接近が確認しづらい。車からも歩行者が飛び出してくるように見える。

区間

9 **交通安全** **防災**

「大雨で道に雨水があふれる」とハザードマップで想定されている。速度超過の車が多い。路上駐車により見通しが悪くなることもある。



ひよしだいしょうがっこう
日吉台小学校

自分の通る道を
なぜってみよう!

高槻市 はにたん

1 **防犯**

公園を取り囲む植木により、自転車に乗っていても中の様子が見えづらい。

2 **防犯**

公園が高台にあるため、草木が伸びると道路からは公園内が見えず死角になる。

3 **交通安全**

緩やかなカーブの道路。天神荘園～緑ヶ丘への通り抜けが多い。大型車がスピードを出して通行するので要注意。



10 **交通安全**

日吉幼稚園の通園門の交差点が死角となっており注意。歩行者側、車側とも見えにくい。

5 **交通安全**

高い擁壁のため見通しが悪い。横断歩道もない。うえに、スピードを出した自転車・バイクが角を内回りに曲がるため注意。

6 **交通安全**

いかり駐車場、塾前。路上駐車がが多く、見通しが悪い。駐車場への入口で、慣れない車が通ることを予測できないので注意。

7 **交通安全**

交通量が多い坂道。車・自転車等のスピードが出やすい。歩行者用部分がせまく、ガードレールもないため注意。

4 **防災**

トンネルの入り口が坂になっており、雨が降ればトンネル内に水がたまる。雨量が多ければ道路が冠水し歩行できない状態になる。

水路や池には立ち入らない!
川に行くときは大人と一緒にいっしょに行こうね

	ゆうびんきょく 郵便局
	かんせん つうがくろ 幹線通学路

地震発生時の避難場所 ()