

山や崖、川や水路には

防災

地震が起ったら

大雨が降ったら

場所に身を寄せる

答えはこちらから



誰かが入りやすく、誰からも見えにくい場所には


防犯

①すぐに

②大きな声で

③必ず警察に通報し、学校にも連絡する。

知らない人がついてきたり、連れていかれそうになったら




歩いているときだけでなく、自転車に乗っているときも

交通安全

※自転車は「車の仲間」です。自分が「加害者」とならないように、

なるのか、日頃から考えておこう。

を忘れないために、こういう場面で自分の行動が危険なもの



### 3 自分の安全を守る方法を身に付けよう!

どうすれば安全に登校(生活)できるかな?

## 考えてみよう! ~中学生のみなさんへ~

大阪府では自転車乗車中の事故が多く発生しています。中でも自転車乗車中の死傷者数については16歳の年齢が一番多くなっています。そのような現状をふまえて、自転車の安全な利用に向けて「たかつき安全NOTE P.42」などを参考にしながら自分の自転車の乗り方を振り返り、より安全に自転車を利用するための自分の行動目標を立てて実践しましょう。

自分の目標	実践した日付

実践後の振り返り

セーフティボランティアさん

通学路や校門のちかくで、みんなが安全に学校に通えるよう見守ってくれています。緑のベストや腕章が目印だよ。

「こども見守り中」の旗

みんなを見守ってくれている人が、街中にいることを知らせてくれています。たくさんの人に旗を掲示してもらえたら、地域の安全安心にもつながるね。

地震や大雨が発生したときに、状況が変わりやすい場所

防災

例えば...

- 古びていたり、高さのあるブロック塀の側
- 古く、手入れがなされていない住宅の側
- 崖の近く
- 河川敷や水路沿い

大雨

地震




誰かが「入りやすく」、誰からも「見えにくい」場所

防犯

例えば...

- 人通りの少ない道路やトンネル
- 落書きやゴミがそのままにされている場所
- 空き家と思われる住宅

まとめる...



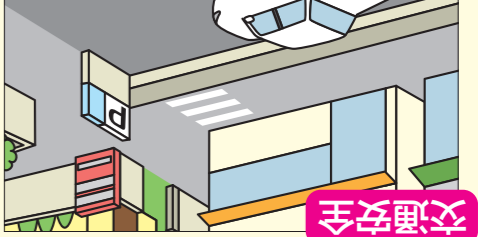
「飛び出し」が発生しやすい場所

交通安全

例えば...

- ワゴン車や自動販売機、草木などがあり、
- 見通しが悪い交差点
- 信号機のない横断歩道
- 歩道がない道路、お店や駐車場沿いの道路
- 車と車の間

まとめる...




### 1 校区の危険箇所を知ろう

どんな危険があるのかな?



# 校区安全マップ

## 高槻市立第三中学校



# 第三中学校

## 2 自分の校区を確認しよう



**1** 交通安全 防犯

左側を歩いていると左から来る車に気づきにくい。また、夜はとても暗く人通りが少ない。

**2** 交通安全 防犯

子どもたちがよく遊ぶ公園であるが、不審者情報が寄せられることがある。また、道路を挟んで公園が並んでいるため交通安全上注意が必要である。

**3** 交通安全

信号のない横断歩道。バス通りでもあり車の交通量も多い。

**4** 交通安全 防犯

道がせまいため注意が必要。街灯がないため、夜は暗くて危険。

**5** 交通安全

信号がない横断歩道。車の交通量も多い。

**20** 交通安全

車やバイクがスピードを出して通る。川添側は歩道がないので注意が必要！！

**21** 交通安全

芝生小学校の正門前。渡る際には信号と、左右の確認をする。

**22** 交通安全

歩道が非常にせまく、並んで歩くと危険。

**6** 交通安全 防犯 防災

自転車やバイクの交通量が多く、注意が必要。アーケードは夜の人通りが少ない。古い建物もあり災害時には注意が必要。

**7** 交通安全

自転車の通行が多い交差点であり、注意が必要。

**8** 交通安全

見通しがよくないので通行時には広がらないなど注意が必要。

**23** 交通安全

車やバイクの交通量が多い。信号もないため、登下校時には特に注意が必要。

**24** 交通安全

歩道がなく車の交通量が多いため、注意が必要。



**9** 交通安全

寿栄小学校の正門前。自転車、バイクの交通量が多い。

**11** 交通安全

北から南への一方通行道路。スピードが出ている車が多く、道もずれており、ミラーも見えにくい。

**14** 防災

路上に水たまりができる程度の降雨があると排水が滞り、歩道橋上に水たまりができる。

**17** 交通安全

歩道がなく、路側帯のみの歩通行。通行するには、自転車や車とのすれ違いもあり、注意が必要。

**10** 交通安全

四方向からの歩行者、自転車、車の往来あり。見通しが悪く、過去に事故もあり。

**12** 交通安全

南向きに横断歩道がなく、注意が必要。市バスも通る。

**15** 交通安全

信号のない横断歩道で、車の往来も多い。横断の際には注意が必要。

**18** 交通安全

道がせまくなっており、かつカーブミラーが見にくいので危険。

**13** 交通安全

芝生町1丁目方向からの道(高架下)と、交差点からの道が合流する地点の見通しが悪い。

**16** 交通安全

登校時間帯に歩道上に路上駐車がある。

**19** 交通安全

一旦停止標示、ミラー等がない。車のスピードが出やすく、出会い頭の事故が多い。

**25** 防犯

人通りが少なく、一人で歩くときには注意が必要。

**26** 防災

水路の水かさ、天候や時期によって変わる。

**27** 防犯

細い路地がたくさんある。街灯のない道もある。

**28** 交通安全

五叉路になっており、注意が必要。登下校の間には交通量が多い。

地震発生時の避難場所 ( )

X	交番
〒	郵便局