


防災

・地震が起ったら  
 場所に身を寄せる  
 ・大雨が降ったら  
 山や崖、川や水路には



防犯

①すぐに  
 知らない人がついてきたり、連れていかれそうになったら  
 ②大きな声で  
 ③必ず警察に通報し、学校にも連絡する。  
 誰もが入りやすく、誰からも見えにくい場所には




交通安全

歩いているときだけでなく、自転車に乗っているときも  
 を忘れないために、こういう場面で自分の行動が危険なもの  
 なるのか、日頃から考えておこう。  
 ※自転車は「車の仲間」です。自分が「加害者」とならないように、  
 交通ルールを守りましょう。




答えはこちらから



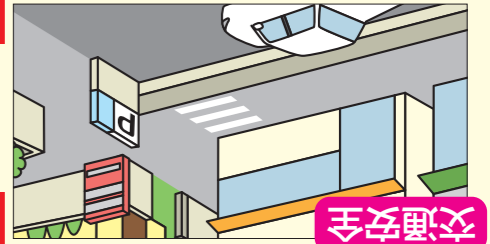
防災

例えば...  
 ・古びていたり、高さのあるブロック塀の側  
 ・崖の近く  
 ・河川敷や水路沿い  
 まとめると...  
 地震や大雨が発生したときに、状況が変わりやすい場所



防犯

例えば...  
 ・人通りの少ない道路やトンネル  
 ・人気のなく、外から見えにくい公園や公衆トイレ  
 ・落書きやゴミがそのままにされている場所  
 ・空き家と思われる住宅  
 まとめると...  
 誰もが入りやすく、誰からも見えにくい場所



交通安全

例えば...  
 ・ワロップ塀や自動販売機、草木などがあり、  
 見通しが悪い交差点  
 ・信号機のない横断歩道  
 ・歩道がない道路、お店や駐車場沿いの道路  
 ・車と車の間  
 まとめると...  
 「飛び出し」が発生しやすい場所

1 校区の危険箇所を知ろう  
 校区安全マップの使い方

どんな危険があるのかな？

3 自分の安全を守る方法を身に付けよう！

どうすれば安全に登校(生活)できるかな？

考えてみよう！～中学生のみなさんへ～

大阪府では自転車乗車中の事故が多く発生しています。中でも自転車乗車中の死傷者数については16歳の年齢が一番多くなっています。そのような現状をふまえて、自転車の安全な利用に向けて「たかつき安全NOTE P.42」などを参考にしながら自分の自転車の乗り方を振り返り、より安全に自転車を利用するための自分の行動目標を立てて実践しましょう。

自分の目標	実践した日付

実践後の振り返り

セーフティボランティアさん  
 通学路や校門のちかくで、みんなが安全に学校に通えるよう見守ってくれています。緑のベストや腕章が目印だよ。



「こども見守り中」の旗  
 みんなを見守ってくれている人が、街中にいることを知らせてくれています。たくさんの人に旗を掲示してもらえたら、地域の安全安心にもつながるね。



# 第八中学校



## 2 自分の校区を確認しよう

**1** 交通安全



横断歩道がないため、渡る際は注意が必要。坂道の両脇の溝の幅が広く、ふたがないため注意が必要。

**2** 交通安全



自転車、バイクがスピードを出して走っていることが多く、注意が必要。

**3** 交通安全



歩道幅がせまく、バスも通る。雨の日など特に注意が必要。

**4** 交通安全



日吉台へ続くバス道。上りも下りも、車や自転車の交通量が多く、横断に注意が必要。


┌───┴───┐ 区間

**5** 防犯



不老水井戸のふた。落下の可能性があるため、危険。見えにくく入りやすい場所でもあるため、注意が必要。

**6** 交通安全



四叉路になっており、見通しも悪く道路もせまい。車やバイクの抜け道になっている。

**7** 交通安全



曲がってくる車が多く、自転車もたくさん通るので注意。

**8** 防犯



日が落ちると暗い。周囲からの見通しが悪い。子どもだけでは通らないこと。

**9** 交通安全



歩道を走行する自転車がも多く、パーキングの車の出入りも多いため注意が必要。

**10** 交通安全



車やバイクの交通量が多く、横断歩道には信号もない。横断する際は注意が必要。

**15** 防犯




JR線のすぐ横にある細道。人ひとり分しか通れない箇所もある。交通の面は安全であるが、人通りが少ない。

**16** 防犯 防災



ブロック塀が数十メートルある細道。人通りがなく死角になっている。(山手町2丁目方面)

**17** 交通安全




道幅がせまく、対面通行であり、車のスピードも速い。またガードレールから、雑草等が伸びており、道路の端を歩けないため、車との距離も近くなっている。(山手町2丁目方面)

**18** 防災



冬場に鉄板の通路が凍結して滑ることがある。(山手町1丁目、高垣町方面)

**19** 交通安全



対面通行のトンネルになっている。車1台分の幅しかなく、車は対向車を気にしながらトンネルに進入する。車が通らない時を見計らい通行する必要がある。

**20** 交通安全



商業施設前のT字路が、車の交通量が多く横断に注意が必要。



**11** 交通安全



信号のない西国街道の交差点。(八丁畷町方面) 交通量が多く、危ない。

**12** 交通安全



車側からの死角となっている。

**13** 交通安全 防犯 防災



安満遺跡公園につながる、アンダーパス。非常に暗くて危ない。車からも自転車や歩行者は見えづらくなっている。

**14** 交通安全



信号のない西国街道の交差点。(山手町1丁目、高垣町方面のJR線細道) 交通量が多い。

X	交番
T	郵便局

地震発生時の避難場所 ( )