


防災

山や崖、川や水路には
大雨が降ったら
場所身を寄せる

地震が起ったら




答えはこちらから

防犯

①すぐに
②大きな声で
③必ず警察に通報し、学校にも連絡する。


知らない人がついてきたり、連れていかれそうになったら
誰かが入りやすく、誰からも見えにくい場所には



交通安全

歩いているときだけでなく、自転車に乗っているときも
を忘れないために、どういう場面で自分の行動が危険なものとなるのか、日頃から考えておこう。
※自転車は「車の仲間」です。自分が「加害者」とならないように、交通ルールを守りましょう。

誰かが入りやすく、誰からも見えにくい場所には



3 自分の安全を守る方法を身に付けよう!

どうすれば安全に登校(生活)できるかな?


防災

地震や大雨が発生したときに、状況が変わりやすい場所

例えば...

- 古びていたり、高さのあるブロック塀の側
- 崖の近く
- 河川敷や水路沿い

まとめると...




防犯

誰もが入りやすく、誰からも見えにくい場所

例えば...

- 人通りの少ない道路やトンネル
- 落書きやゴミがそのままにされている場所
- 空き家と思われる住宅

まとめると...



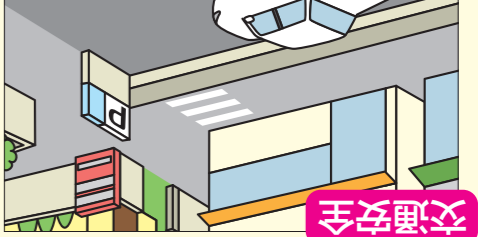
交通安全

「飛び出し」が発生しやすい場所

例えば...

- ワロップ塀や自動販売機、草木などがあり、見通しが悪い交差点
- 信号機のない横断歩道
- 歩道がない道路、お店や駐車場沿いの道路
- 車と車の間

まとめると...



1 校区の危険箇所を知ろう

校区安全マップの使い方

どんな危険があるのかな?

考えてみよう! ~中学生のみなさんへ~


大阪府では自転車乗車中の事故が多く発生しています。中でも自転車乗車中の死傷者数については16歳の年齢が一番多くなっています。そのような現状をふまえて、自転車の安全な利用に向けて「たかつき安全NOTE P.42」などを参考にしながら自分の自転車の乗り方を振り返り、より安全に自転車を利用するための自分の行動目標を立てて実践しましょう。

自分の目標	実践した日付

実践後の振り返り


セーフティボランティアさん

通学路や校門のちかくで、みんなが安全に学校に通えるよう見守ってくれています。緑のベストや腕章が目印だよ。



「こども見守り中」の旗

みんなを見守ってくれている人が、街中にいることを知らせてくれています。たくさんの人に旗を掲示してもらえたら、地域の安全安心にもつながるね。




2 自分の校区を確認しよう



芝谷中学校

1 交通安全

五叉路にも関わらず、ミラーがなく見通しが悪い。車、自転車のスピードも速く、注意。

3 交通安全

スピードを出して通る車やバイクが多く、注意が必要。

5 防犯

高い樹木が多く、道路とこの敷地を区切るフェンスもところどころ破れている。人通りが少ないところなので注意が必要。

6 防犯

数と高い樹木に囲まれているため周囲から見えにくい。人通りが少なく、街灯がない所もあるため夕方以降は注意。

8 交通安全

交通量や人通りが多いわりに、停止線も路面標示もないので、車の飛び出しに注意が必要。

10 防犯

草が生い茂っており、見通しが悪い。不審者が隠れやすい状態になっている。

11 交通安全

広い交差点につながっており登校時の車やバイク・自転車の交通量も多い。

2 交通安全

T字路でミラーがなく、車が停まっていることもあり見通しが悪い。直進車のスピードが速いので注意。(路上駐車もあり)

4 防災

急傾斜地。大雨が降ると、土砂災害が起こる可能性があるため注意が必要。

7 交通安全 防犯

階段周辺に草が生い茂っている。年に数回草刈りが行われているが見通しが悪く、夕方は薄暗くなるため注意。

9 交通安全

バス通りに面しているため、交通量が多い。通行時は、注意が必要。

12 交通安全

見通しが悪いため、通行する際は注意が必要。

13 交通安全

登校時の車やバイクの交通量が非常に多く、横断歩道の横断に注意が必要。

14 交通安全

坂道のため、車もスピードを出して下っている。通行の際は、注意が必要。



26 交通安全

交通量が多い坂道。車・自転車等のスピードが出やすい。歩行者用部分がせまく、ガードレールもないため注意。

24 交通安全

緩やかなカーブの道路。天神荘園～緑ヶ丘への通り抜けが多い。大型車がスピードを出して通行するので要注意。

23 防犯

公園が高台にあるため、草木が伸びると道路からは公園内が見えず死角になる。

22 防犯

公園を取り囲む植木により、自転車に乗っていても中の様子が見えづらい。

21 交通安全

高い擁壁のため見通しが悪い。横断歩道もないうえに、スピードを出した自転車・バイクが角を内回りに曲がる可能性があるため注意。

16 防犯

人通りが少なく、木々の間に不審者が隠れやすい。一人で歩くときには注意が必要。

17 交通安全

日吉幼稚園の通園門の交差点が死角となり注意。歩行者側、車側とも見えにくい。

19 交通安全

スピードを出す車が多い。カーブで車の接近が確認しづらい。車からも歩行者が飛び出してくるよう見える。

18 交通安全 防災

「大雨で道に雨水があふれる」とハザードマップで想定されている。速度超過の車が多い。路上駐車により見通しが悪くなることもある。

25 防災

トンネルの入り口が坂になっており、雨が降ればトンネル内に水がたまる。雨量が多ければ道路が冠水し歩行できない状態になる。

地震発生時の避難場所 ()

X	交番
〒	郵便局