

高槻市バリアフリー基本構想の改定について

1. 高槻市バリアフリー基本構想とは

高齢者、障害者等の移動等の円滑化の促進に関する法律（以下、「バリアフリー法」という。）第25条に基づく「移動等円滑化に係る事業の重点的かつ一体的な推進に関する基本的な構想」

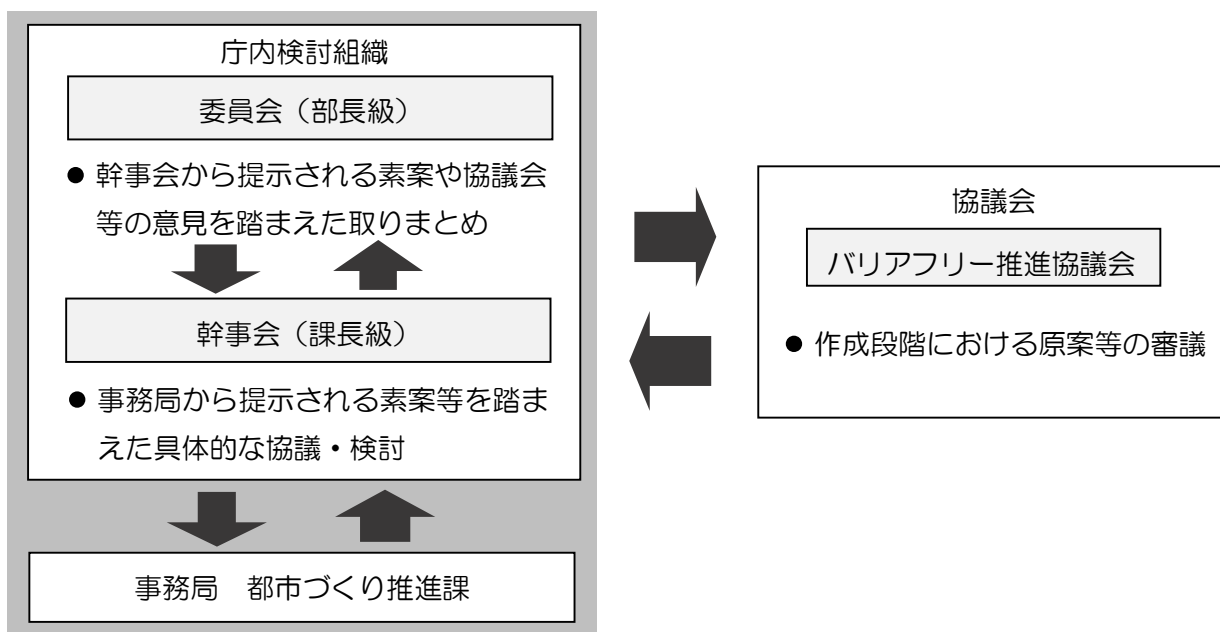
目的

公共交通機関・道路・建築物等の一体的な整備を推進し、誰もが安全にかつ安心してまちを移動し、施設が利用できるバリアフリー化された都市の実現



平成23年度に「高槻市バリアフリー基本構想」を策定した後、策定から5年が経過したことや、基本構想に掲げる整備事業メニューが短期目標時期を迎えたことなどから、平成29年度に、取組メニューの時点修正を行いました。

2. 検討体制



バリアフリー法の改正について

平成30年11月法改正の概要

- バリアフリーのまちづくりに向けた地域における取組強化
 - ・市町村がバリアフリー方針を定めるマスタープラン制度を創設（努力義務化） など

令和2年6月法改正の概要

※マスタープラン＝移動等円滑化促進方針

- バリアフリー基準適合義務の対象拡大
 - ・公立小中学校及びバス等の旅客の乗降のための道路施設を新たに追加 など



バリアフリー法の改正内容を反映させた基本構想の改定が必要

マスタープランとは

市域全体のバリアフリーに関する方針や、バリアフリー基本構想の作成につなげていくことをねらいとしたもの

●明示すべき事項

- ・市域全体のバリアフリーに関する方針
- ・移動等円滑化促進地区の設定
- ・移動等円滑化促進地区における方針 など

基本構想とは

マスタープランを踏まえ、公共交通機関、建築物、道路等のバリアフリー化を面的・一体的に推進することをねらいとした**具体の事業計画**

●明示すべき事項

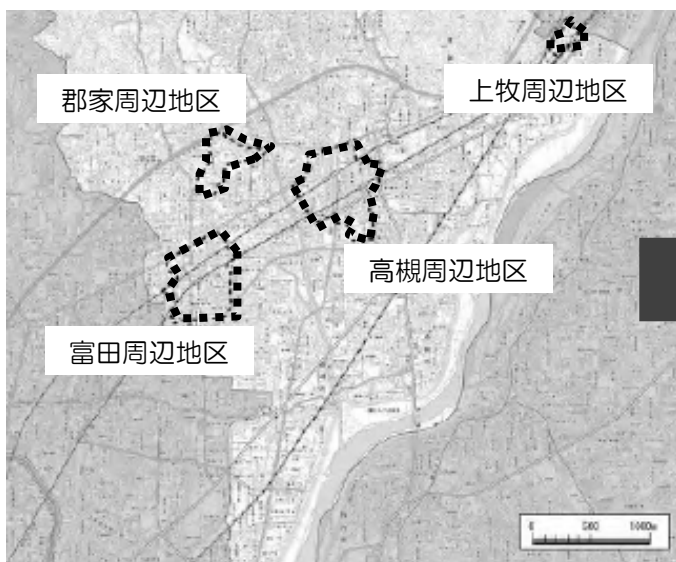
- ・重点整備地区の設定
- ・重点整備地区における方針
- ・重点整備地区内で実施すべき特定事業 など

※移動等円滑化促進地区／重点整備地区

旅客施設を中心とした地区や、高齢者、障がい者等が利用する施設が集まった地区

現行計画

- ・計画：基本構想
- ・地区：重点整備地区



〈基本構想に基づく重点整備地区〉

策定イメージ

- ・計画：マスタープラン+基本構想
- ・地区：移動等円滑化促進地区
重点整備地区



〈マスタープラン・基本構想のイメージ図〉

マスタープランにより定められた移動等円滑化促進地区
 生活関連経路

現基本構想に基づく整備事業の進捗状況

●【整備事業】進捗状況一覧（事業者別）

事業名称	事業者	整備内容	H33(R3) 目標進捗率	全体 進捗率
公共交通特定事業	西日本旅客鉄道（株）	改札内エレベーターの設置、多機能トイレの改良等	95.5%	80.8%
	阪急電鉄（株）	視覚障がい者用誘導ブロックの設置、幅広改札機の設置等	100.0%	85.0%
	高槻市営バス	バリアフリー適合車両への更新、バスロケーションシステムの導入等	60.0%	37.5%
	京阪バス（株）	バリアフリー適合車両への更新、バスロケーションシステムの導入等	75.0%	50.0%
道路特定事業	国土交通省近畿地方整備局	視覚障がい者用誘導ブロックの設置、歩道改良等	85.7%	66.7%
	大阪府茨木土木事務所	視覚障がい者用誘導ブロックの設置、歩道改良等	80.0%	66.7%
	高槻市（道路課）	視覚障がい者用誘導ブロックの設置、歩道改良等	77.4%	44.6%
	大阪府公安委員会	歩車分離化、音響信号の設置、エスコートゾーンの設置等	119.0%	62.5%
公園特定事業	高槻市 （公園課、歴史にぎわい推進課）	周辺環境と合わせた再整備の検討	100.0%	33.3%
路外駐車場特定事業	施設管理者	身体障がい者用駐車帯の設置、身体障がい者用駐車帯設置表示	100.0%	100.0%
建築物特定事業	施設管理者	トイレの改善、エレベーターの改善、警告ブロックの設置等	92.3%	48.0%

●【整備事業】進捗状況一覧（地区別）

重点整備地区名	生活関連施設	生活関連経路	H33(R3) 目標進捗率	全体 進捗率
高槻周辺地区	J R高槻駅、阪急高槻市駅、高槻市役所、桃園小学校 等	(国道) 171号線 (府道) 西京高槻線 等 (市道) 高槻駅前線 等	88.0%	53.5%
富田周辺地区	J R摂津富田駅、阪急富田駅、富田支所、小寺池図書館等	(国道) 171号線 (府道) 摂津富田停車場線 等 (市道) 富田北駅宮田線 等	92.2%	50.0%
上牧周辺地区	阪急上牧駅、金光大阪中学校・高等学校 等	(国道) 171号線 (市道) 上牧新川堤防線	133.3%	71.4%
郡家周辺地区	高槻市立療育園、郡家老人福祉センター、今城塚公民館 等	(市道) 郡家茨木線、郡家岡本町線、辻子下の口線 等	87.1%	51.9%

H33(R3)目標進捗率 … $\frac{\text{H15～R元年度末までに整備が完了した事業数}}{\text{H15～H33(R3)年度末を目標時期とする事業数}}$

全体進捗率 … $\frac{\text{H15～R元年度末までに整備が完了した事業数}}{\text{基本構想に掲げる全事業数(H15～R9)}}$

進捗管理表【公共交通特定事業】（JR西日本）

重点整備地区名	管理者	整備箇所	番号	整備内容	(1) 現・目標時期			(2) 整備状況 (R1年度末)		(3) 現行計画の終期 (R3年度末) までの整備予定 ※(2)が「未整備」または「一部実施」の場合	
					～H33	～H38	H39～	完・未完	整備年度		
高槻周辺地区	JR西日本	JR高槻駅	-	(旧構想)	改札内エレベーターの設置	済			○	-	
					改札内エスカレーターの設置	済			○	-	
					駅構内空間の拡張	済			○	-	
					宣伝用空間の拡張	済			○	-	
				トイレの改良	済			○	-		
				案内情報のわかりやすさ	済			○	-		
				施設・整備の改良	済			○	-		
				カードシステム導入	済			○	-		
			高槻1	移動経路の円滑化	階段手すりの点字設置、段鼻の改良 (ラチ内：コンコースからホームへの階段)	済			○	-	
					階段手すりの点字設置、段鼻の改良 (ラチ外：自由通路の階段)	済			○	-	
					階段手すりの改良			○	△	H27 (一部)	
					ホーム上の警告ブロックに内方線を整備	済			○	-	
					ホーム柵の設置	○			△	H27 (一部)	完了予定 (R2年度中)
					トイレの入口段差解消	○			○	-	
富田周辺地区	JR西日本	JR摂津富田駅	-	(旧構想)	改札内エレベーターの設置	済			○	-	
					改札内エスカレーターの設置	済			○	-	
					階段の改良	済			○	-	
					視覚障がい者誘導用ブロックの設置・改善	済			○	-	
				トイレの改良	済			○	-		
				施設整備の改良	済			○	-		
				カードシステム導入	済			○	-		
			富田1	移動経路の円滑化	階段手すりの点字設置、段鼻の改良	済			○	-	
					ホーム上の警告ブロックに内方線を整備	○			○	-	
					ホームの舗装面の改良			○	×	-	
		電車とホームの段差解消			○	×	-				
全地区共通	全交通事業者 (市職員を含む)	-	-	バリアフリー教育	職員の教育・研修	○	○	○	○	毎年度	

進捗管理表【公共交通特定事業】（阪急電鉄）

重点整備地区名	管理者	整備箇所	番号	整備内容	(1) 現・目標時期			(2) 整備状況 (R1年度末)		(3) 現行計画の終期 (R3年度末) までの整備予定 ※(2)が「未整備」または「一部実施」の場合	
					～H33	～H38	H39～	完・未完	整備年度		
高槻周辺地区	阪急電鉄	阪急高槻市駅	-	移動経路の円滑化	視覚障がい者誘導用ブロックの設置・改善（エスカレーター前）	済			○	-	
				案内情報のわかりやすさ	運行情報設備の改良	済			○	-	
				施設・整備の改良	幅広改札機の設置	済			○	-	
				カードシステム導入	ICカード対応改札の設置	済			○	-	
			高槻2	トイレの改良	①多機能（障がい者用）トイレの改良	済			○	H27	
				案内情報のわかりやすさ	②案内情報設備等の改良	○	○	○	△	H22	
			移動経路の円滑化	③ホーム上の警告ブロックに内方線を整備	済			○	H24		
富田周辺地区	阪急電鉄	阪急富田駅	-	移動経路の円滑化	改札内外のエレベーター設置	済			○	-	
				トイレの改良	多機能（障害者用）トイレの改良	済			○	-	
				案内情報のわかりやすさ	運行情報設備の改良	済			○	-	
				施設・整備の改良	幅広改札機の設置	済			○	-	
				カードシステム導入	ICカード対応改札の設置	済			○	-	
			富田2	案内情報のわかりやすさ	①案内情報設備等の改良	○	○	○	△	H22 H23	
上牧周辺地区	阪急電鉄	阪急上牧駅	上牧1	移動経路の円滑化	改札内エレベーターの設置	済			○	-	
					改札内エスカレーターの設置	済			○	-	
					ホーム舗装面の改良	済			○	-	
			トイレの改良	多機能（障害者用）トイレの改良	済			○	-		
			施設・整備の改良	券売機カウンターの改良	済			○	-		
				幅広改札機の設置	済			○	-		
	案内情報のわかりやすさ	①案内情報設備等の改良	○	○	○	△	H22 H23				
全地区共通	全交通事業者（市職員を含む）	-	-	バリアフリー教育	①職員の教育・研修	○	○	○	△	毎年度	

H33(R3)目標進捗率 100.0%

全体進捗率 85.0%

進捗管理表【公共交通特定事業】（市営バス）

重点整備地区名	管理者	整備箇所	番号	整備内容	(1) 現・目標時期			(2) 整備状況 (R1年度末)		(3) 現行計画の終期 (R3年度末) までの整備予定 ※(2)が「未整備」または「一部実施」の場合
					～H33	～H38	H39～	完・未完	整備年度	
全地区 共通	市営バス	-	-	バリアフリー適合車両への更新	済			○	H24	
				①バリアフリー適合車両への更新	○	○	○	△	-	
				②ノンステップ車両への更新	○	○		△	R1	
				バス乗り場の改良	○			△	-	
				③バス停の上屋、ベンチの設置・改良	○			△	-	
				④バス乗り場の段差解消	○			△	-	
				⑤視覚障害者誘導用ブロック設置 (バス乗り場)	○			○	-	
				⑥遠隔放送システムの活用	○	○	○	△	R1	
	分かりやすい案内表示	済			○	-				
全交通事業者 (市職員を含む)	-	-	-	バリアフリー教育	○	○	○	△	毎年度	
				①職員の教育・研修						

H33(R3)目標進捗率 60.0%

全体進捗率 37.5%

進捗管理表【公共交通特定事業】（京阪バス）

重点整備地区名	管理者	整備箇所	番号	整備内容	(1) 現・目標時期			(2) 整備状況 (R1年度末)		(3) 現行計画の終期 (R3年度末) までの整備予定 ※(2)が「未整備」または「一部実施」の場合	
					～H33	～H38	H39～	完・未完	整備年度		
全地区 共通	京阪バス	-	-	バリアフリー適合車両への更新	済			○	H23		
				②ノンステップ車両への更新	○			△	-		
				バス乗り場の改良	③バス停の上屋、ベンチの設置・改良	○	○	○	△	-	
					④バス乗り場の段差解消	○	○		△	-	
				分かりやすい案内表示	⑤JR高槻駅南側の乗り場の時刻表改良	○			○	-	
					⑥バスロケーションシステムの導入	済			○	H26	
全交通事業者	-	-	バリアフリー教育	①職員の教育・研修	○	○	○	△	毎年度		

H33(R3)目標進捗率 75.0%
全体進捗率 50.0%

進捗管理表【道路特定事業】（国）

重点整備地区名	種別	管理者	番号	路線名	区間	整備内容	(1) 現・目標時期			(2) 整備状況 (R1年度末)		(3) 現行計画の終期 (R3年度末) までの整備予定 ※(2)が「未整備」または「一部実施」の場合	
							～H33	～H38	H39～	完・未完	整備年度		
高槻周辺地区	生活関連経路	国	高槻7	国道171号	高槻郵便局～桜町交差点	①視覚障害者誘導用ブロック設置	428m	○		○	○	H30	
			高槻8		桜町交差点～柳原交差点	①歩道改善	320m	○			○	—	
						②視覚障害者誘導用ブロック設置	320m	○			○	H30	
富田周辺地区	生活関連経路	国	富田5	国道171号	大畑町交差点	①歩道改善	120m	済			○	H27	
			②視覚障害者誘導用ブロック設置			120m	○			×	—		
			富田6		朝日町交差点～富田丘町西交差点	①歩道改善	880m	○	○		×	—	
						②視覚障害者誘導用ブロック設置	880m	○	○		×	—	
上牧周辺地区	生活関連経路	国	上牧2	国道171号	上牧交差点～高槻デポマート	①歩道改善	250m		○		○	—	
						②視覚障害者誘導用ブロック設置	176m		○		○	R2.3	

H33(R3)目標進捗率 85.7%

全体進捗率 66.7%

進捗管理表【道路特定事業】（府）

重点整備地区名	種別	管理者	番号	路線名	区間	整備内容	(1) 現・目標時期			(2) 整備状況 (R1年度末)		(3) 現行計画の終期 (R3年度末) までの整備予定 ※(2)が「未整備」の場合	
							～H33	～H38	H39～	完・未完	整備年度		
高槻周辺地区	生活関連経路	府	高槻9	西京高槻線	天神町二丁目交差点～古曽部町西交差点	①歩道改善	320m	○			×	—	完了予定 (R3年度中)
						②視覚障害者誘導用ブロック設置	320m	○			×	—	完了予定 (R3年度中)
		府	高槻10	伏見柳谷高槻線	八丁西町交差点～八町驛交番所前交差点	①歩道改善	220m	○			○	H29	
						②視覚障害者誘導用ブロック設置	220m	○			○	H29	
富田周辺地区	生活関連経路	府	富田7	鳥飼八丁富田線	市富富寿栄団地～富田小学校	①歩道改善	120m		済		○	H24	
						②視覚障害者誘導用ブロック設置	120m		済		○	H24	
		府	富田8	摂津富田停車場線 (四中西側)	J R 摂津富田駅西交差点～大畑町交差点	①歩道改善	250m		済		○	H27	
						②視覚障害者誘導用ブロック設置	250m		済		○	H27	
		府	富田9	摂津富田停車場線 (J R 摂津富田駅南側)	J R 摂津富田駅～阪急富田駅	①歩道改善	180m		○		×	—	
						②視覚障害者誘導用ブロック設置	180m		○		×	—	
府	富田10	摂津富田停車場線 (阪急富田駅南側)	富田芝生線～鳥飼八丁富田線	①歩道改善	280m	○			○	R2.8			
				②視覚障害者誘導用ブロック設置	280m	○			○	R2.8			

H33(R3)目標進捗率 80.0%

全体進捗率 66.7%

進捗管理表【道路特定事業】（市）

重点整備地区名	種別	管理者	番号	路線名	整備内容	(1) 現・目標時期			(2) 整備状況 (R1年度末)		(3) 現行計画の終期 (R3年度末) までの整備予定 ※(2)が「未整備」または「一部実施」の場合
						～H33	～H38	H39～	完・未完	整備年度	
生活関連経路	市	高槻11	高槻駅前線	①歩道改善	25m	済			○	H27	
				②視覚障害者誘導用ブロック設置	170m	済			○	H27	
				③エスコートゾーン設置	10m	済			○	H24	
	市	高槻12	北園高槻線	①歩道新設（北側区間）	100m	済			○	H23	
				②視覚障害者誘導用ブロック設置（北側区間）	100m	済			○	H23	
				③歩道全面改良（南側区間）	200m	○	○		×	—	
	市	高槻13	白梅町歩道橋1号線	①歩行者専用デッキ新設	180m	済			○	H23	
				②視覚障害者誘導用ブロック設置	180m	済			○	H23	
	市	高槻16	高槻駅高垣線	①歩道改善	200m	○			×	—	完了予定（R2年度中）
				②視覚障害者誘導用ブロック設置	200m	○			×	—	完了予定（R2年度中）
	市	高槻17	高槻町6号線	①歩道全面改良	200m	済			○	H27	
				②視覚障害者誘導用ブロック設置	200m	済			○	H27	
	市	高槻18	紺屋町1号線	①視覚障害者誘導用ブロック設置	70m		○		×	—	
	市	高槻19	阪急北側線	①歩道改善	110m	済			○	H24	
				②視覚障害者誘導用ブロック設置	110m	済			○	H24	
	市	高槻20	上田辺高槻城北線（城北通り商店街）	①外側線改良（暫定整備）	130m	済			○	H22	
				②歩道新設	130m			○	×	—	
				③視覚障害者誘導用ブロック設置	130m			○	×	—	
	市	高槻21	大手八幡線	①歩道新設（一部区間）	27m		○		×	—	
				②視覚障害者誘導用ブロック設置（一部区間）	27m		○		×	—	
				③既存視覚障害者誘導用ブロックの輝度比改善	60m	済			○	H26	
	市	高槻22	上田辺高槻城北線（高槻センター街商店街）	①視覚障害者誘導用ブロック設置	310m			○	×	—	
	市	高槻23	北園町9号線	①道路改良	80m			○	×	—	
	市	高槻24	北園町10号線	①道路改良	40m			○	×	—	

進捗管理表【道路特定事業】（市）

重点整備地区名	種別	管理者	番号	路線名	整備内容	(1) 現・目標時期			(2) 整備状況 (R1年度末)		(3) 現行計画の終期 (R3年度末) までの整備予定 ※(2)が「未整備」または「一部実施」の場合	
						～H33	～H38	H39～	完・未完	整備年度		
高槻周辺地区	生活関連経路	市	高槻25	JR高槻南駅前1号線	①視覚障害者誘導用ブロック設置（北側歩道）	30m	済			○	H27	
					②視覚障害者誘導用ブロック設置（南側歩道）	30m	○			×	—	
		市	高槻26	高槻町7号線（たかつき中通り商店街）	①道路改良	200m	○			×	—	
		市	高槻27	北園町12号線	①道路改良	80m	○			×	—	
		市	高槻28	上田辺町4号線	①道路改良	50m	済			○	H27	
		市	高槻29	上田辺高槻城北線	①歩車分離	190m	済			○	—	
		市	高槻30	上田辺城西橋線	①歩道拡幅	230m	○			×	—	
					②視覚障害者誘導用ブロック設置	230m	○			×	—	
		市	高槻31	南芥川町4号線	①道路改良	160m			○	×	—	
		市	高槻32	南芥川町5号線	①視覚障害者誘導用ブロック設置	50m			○	×	—	
		市	高槻33	芥川小学校南市管理地道路	①視覚障害者誘導用ブロック設置	110m			○	×	—	
		市	高槻46	西国街道線（古曽部天神線）	①道路改良・視覚障害者誘導用ブロック設置（北側歩道）	200m	済			○	H27	
					②道路改良・視覚障害者誘導用ブロック設置（南側歩道）	200m	○			○	H28	
		市	高槻47	高槻町1号線	①歩道全面改良	120m	○			○	H27～28	
					②視覚障害者誘導用ブロック設置	120m	○			○	H27～28	
		市	高槻14	古曽部町122号線	①道路改良	70m			○	×	—	
		市	高槻15	古曽部町123号線	①道路改良	70m			○	×	—	
		市	高槻34	城北町208号線（北側区間）	①歩道新設	40m	済			○	H26	
②視覚障害者誘導用ブロック設置	40m				済			○	H26			
市	高槻34	城北町208号線（南側区間）	①歩道新設	40m	済			○	H26			
			②視覚障害者誘導用ブロック設置	40m	済			○	H26			
市	高槻35	城北町210号線	①道路改良	10m			○	×	—			
市	高槻36	城北町211号線	①道路改良	20m			○	×	—			
市	高槻37	城北町212号線	①道路改良	5m			○	×	—			
市	高槻38	城北町213号線	①道路改良	50m			○	×	—			
人にやさしい経路	生活関連経路	市	高槻14	古曽部町122号線	①道路改良	70m			○	×	—	
					①道路改良	70m			○	×	—	
		市	高槻34	城北町208号線（北側区間）	①歩道新設	40m	済			○	H26	
					②視覚障害者誘導用ブロック設置	40m	済			○	H26	
		市	高槻34	城北町208号線（南側区間）	①歩道新設	40m	済			○	H26	
					②視覚障害者誘導用ブロック設置	40m	済			○	H26	
		市	高槻35	城北町210号線	①道路改良	10m			○	×	—	
		市	高槻36	城北町211号線	①道路改良	20m			○	×	—	
市	高槻37	城北町212号線	①道路改良	5m			○	×	—			
市	高槻38	城北町213号線	①道路改良	50m			○	×	—			

進捗管理表【道路特定事業】（市）

重点整備地区名	種別	管理者	番号	路線名	整備内容	(1)現・目標時期			(2)整備状況(R1年度末)		(3)現行計画の終期(R3年度末)までの整備予定 ※(2)が「未整備」または「一部実施」の場合	
						～H33	～H38	H39～	完・未完	整備年度		
		市	高槻39	野見大手線	①歩車分離	140m	済			○	—	
		市	高槻40	大手町2号線	①歩車分離	180m	済			○	—	
富田 周辺 地区	生活 関連 経路	市	富田11	大畑町6号線	①道路改良	80m			○	×	—	
		市	富田12	幸町2号線	①視覚障害者誘導用ブロック設置	180m			○	×	—	
		市	富田13	JR側道	①視覚障害者誘導用ブロック設置	290m			○	×	—	
		市	富田14	女瀬川右岸道路	①道路改良	330m			○	×	—	
		市	富田15	富田北駅宮田線	①視覚障害者誘導用ブロック設置	90m	済			○	H24	
		市	富田16	大畑町7号線	①歩道新設	120m	○			×	—	
					②視覚障害者誘導用ブロック設置	120m	○			×	—	
		市	富田17	富田北駅前線	①視覚障害者誘導用ブロック設置	720m		○		△	H27	
		市	富田18	富田丘町2号線	①視覚障害者誘導用ブロック設置	120m	済			○	H25	
		市	富田19	富田東五百住線	①道路改良	160m		○		×	—	
		市	富田20	富田南駅前線	①歩道新設	350m	○			×	—	完了予定(R2年度中)
②視覚障害者誘導用ブロック設置	350m				○			×	—	完了予定(R2年度中)		
富田 周辺 地区	人に やさし い 経路	市	富田21	富田町106号線	①道路改良	100m			○	×	—	
		市	富田22	富田町104号線	①道路改良	220m			○	×	—	
		市	富田23	富田町110号線	①道路改良	100m			○	×	—	
		市	富田24	富田町113号線	①道路改良	60m			○	×	—	
		市	富田25	茨木富田線	①視覚障害者誘導用ブロック設置	120m			○	×	—	
上牧 周辺 地区	生活 関連 経路	市	上牧3	上牧新川堤防線	①視覚障害者誘導用ブロック設置	70m	済			○	H24	

進捗管理表【道路特定事業】（市）

重点整備地区名	種別	管理者	番号	路線名	整備内容	(1) 現・目標時期			(2) 整備状況 (R1年度末)		(3) 現行計画の終期 (R3年度末) までの整備予定 ※(2)が「未整備」または「一部実施」の場合	
						～H33	～H38	H39～	完・未完	整備年度		
郡家周辺地区	生活関連経路	市	郡家1	郡家茨木線	①歩道の全面改良	530m		○		×	—	
					②視覚障害者誘導用ブロック設置	530m		○		×	—	
		市	郡家2	郡家岡本町線（南側区間）	①道路改良	300m			○	×	—	
		市	郡家3	辻子下の口線	①視覚障害者誘導用ブロック設置	40m	済			○	H26	
		市	郡家4	郡家岡本町線（北側区間）	①道路改良	460m			○	×	—	
		市	郡家5	郡家新町8号線	①道路改良	160m			○	×	—	
		市	郡家6	郡家本町14号線	①道路改良	410m			○	×	—	
		市	郡家7	郡家本町18号線	①道路改良	60m			○	×	—	

進捗管理表【その他の事業（駅前広場等）】（市）

重点整備地区名	種別	管理者	番号	整備箇所	整備内容	新：目標時期			整備状況 (R1年度末)		(3) 現行計画の終期 (R3年度末) までの整備予定 ※(2)が「未整備」または「一部実施」の場合
						短期 (～H32)	中期 (～H37)	長期 (H38～)	完・未完	実施年度	
高槻周辺地区	駅前広場等	市	高槻3	J R 高槻駅北	①デッキの延長	済			○	H23	
					②エレベーターの設置	済			○	H23	
					③下りエスカレーターの検討	○			×		完了予定 (R2年度中)
		市	高槻4	J R 高槻駅南	①デッキの勾配改善	済			○	H26	
					②デッキの舗装面の改良	済			○	H26	
					①身体障害者用駐停車帯の設置	済			○		
					②バス停のバリアフリー化	○			○		
					③多機能トイレの設置	済			○	H23	
					①エスカレーターの新設	済			○	H23	
					②エレベーターの新設	済			○	H23	
市	高槻5	阪急高槻市駅北	①身体障害者用駐停車帯の設置		○		×				
市	高槻6	阪急高槻市駅南	①駅前横断歩道の改良	済			○	H26			
富田周辺地区	駅前広場等	市	富田3	J R 摂津富田駅	①下りエスカレーターの検討		○		×		
					①身体障害者用駐停車帯の設置	済			○		
		市	富田4	阪急富田駅	①阪急富田駅の高架化に向け協議			○	×		

H33(R3)目標進捗率 77.4%
全体進捗率 44.6%

進捗管理表【交通安全特定事業】（大阪府公安委員会）

重点整備地区名	管理者	番号	整備項目	整備箇所	整備内容	(1) 現・目標時期			(2) 整備状況 (R1年度末)		(3) 現行計画の終期 (R3年度末) までの整備予定 ※(2)が「未整備」または「一部実施」の場合
						～H33	～H38	H39～	完・未完	整備年度	
高槻周辺地区	高槻警察	高槻41	既設信号の改良	北園町交差点	①歩車分離化				済	○	—
					②LED化				済	○	H23
				天神町2丁目交差点	①音響信号の設置		○			×	—
					①音響信号の設置				済	○	—
				八丁畷交番前交差点	②LED化		○			○	—
					①音響信号の設置	○	○			×	—
				桃園小学校北交差点	①音響信号の設置				○	×	—
				北大手交差点	①音響信号の設置	○				○	—
					②歩行者横断時間の延長	○				×	—
				八丁西町交差点	①音響信号の設置		○			×	—
					②歩行者横断時間の延長				済	○	H25
				阪急高槻市駅前交差点	①LED化		○			○	—
				古曾部町1丁目東交差点	①LED化				済	○	H23
					②歩行者横断時間の延長				済	○	H26
		紺屋町交差点	①LED化		○			○	—		
		市役所前交差点	①歩行者横断時間の延長					○	×	—	
		芥川1丁目交差点	①歩行者横断時間の延長				済	○	H27		
		柳原交差点	①歩行者横断時間の延長	○				×	—		
		高槻42	視覚障害者用道路横断帯の設置	北大手東交差点	①エスコートゾーンの設置	○				○	—
				北大手交差点	①エスコートゾーンの設置	○				○	—
				市役所前交差点	①エスコートゾーンの設置		○			×	—
				紺屋町交差点	①エスコートゾーンの設置		○			○	—
				市役所北交差点	①エスコートゾーンの設置				済	○	—
				阪急高槻市駅西交差点	①エスコートゾーンの設置	○				○	—
高槻町南交差点	①エスコートゾーンの設置				○			×	—		
北東地区内交差点 (関西大学北西側)	①エスコートゾーンの設置				○			○	—		

進捗管理表【交通安全特定事業】（大阪府公安委員会）

重点整備地区名	管理者	番号	整備項目	整備箇所	整備内容	(1) 現・目標時期			(2) 整備状況 (R1年度末)		(3) 現行計画の終期 (R3年度末) までの整備予定 ※(2)が「未整備」または「一部実施」の場合	
						～H33	～H38	H39～	完・未完	整備年度		
富田周辺地区	高槻警察	富田26	既設信号の改良	JR摂津富田駅西交差点	①歩車分離化	○			○	—		
					②LED化	○			○	—		
				富田丘町西交差点	①歩車分離化		○		×	—		
					大畑町交差点	①音響信号の設置		○		×	—	
						富田丘町中交差点	①LED化		○		○	—
					富田小学校北交差点	①LED化		○		○	—	
上牧周辺地区	高槻警察	上牧4	既設信号の改良	阪急上牧駅前交差点	①歩車分離化	済			○	—		
				上牧交差点	①LED化		○		○	—		
郡家周辺地区	高槻警察	郡家8	既設信号の改良	高槻老人福祉センター前交差点	①高齢者用延長ボタンの設置	○			○	—		
					②LED化	○			×	—		
				岡本町交差点	①音響信号の設置	済			○	—		
					②歩行者横断時間の延長	○			×	—		
		第二中学校前交差点	①LED化		○		○	—				
郡家9	横断歩道の設置	第二中学校西バス停付近	①横断歩道新設		○		×	—				

H33 (R3) 目標進捗率 119.0%
全体進捗率 62.5%

進捗管理表【公園特定事業】（市_公園課、歴史にぎわい推進課）

重点整備地区名	管理者	番号	整備箇所	整備内容	(1) 現・目標時期			(2) 整備状況 (R1年度末)		(3) 現行計画の終期 (R3年度末) までの整備予定 ※(2)が「未整備」または「一部実施」の場合
					~H33	~H38	H39~	完・未完	整備年度	
高槻周辺地区	市 (公園課)	高槻43	芥川公園	①移動経路の円滑化			○	×	—	
	市 (歴史にぎわい推進課)	高槻44	城跡公園	①周辺環境と合わせた再整備の検討	済			○	H27	
				②移動経路の円滑化		○		×	—	

H33(R3)目標進捗率 100.0%
全体進捗率 33.3%

進捗管理表【路外駐車場特定事業】（施設管理者）

重点整備地区名	管理者	番号	整備箇所	整備内容	(1)現・目標時期			(2)整備状況(R1年度末)		(3)現行計画の終期(R3年度末)までの整備予定 ※(2)が「未整備」または「一部実施」の場合
					～H33	～H38	H39～	完・未完	整備年度	
高槻周辺地区	施設管理者	高槻45	大栄パーク(高槻)	①身体障害者用駐車帯の設置	○	—	—	○	H23	
				②身体障害者用駐車帯設置表示	○	—	—	○	H23	
		高槻46	愛仁会リハビリ病院 高槻病院第1駐車場	①身体障害者用駐車帯の設置	○	—	—	○	H23	
				②身体障害者用駐車帯設置表示	○	—	—	○	H23	
		高槻47	愛仁会リハビリ病院 高槻病院第2駐車場	①身体障害者用駐車帯の設置	○	—	—	○	H23	
				②身体障害者用駐車帯設置表示	○	—	—	○	H23	

H33(R3)目標進捗率 100%

全体進捗率 100%

進捗管理表【建築物特定事業】（施設管理者）

重点整備地区名	記号	施設名	管理者	整備内容	(1) 現・目標時期			(2) 整備状況 (R1年度末)		(3) 現行計画の終期 (R3年度末) までの整備予定 ※(2)が「未整備」または「一部実施」の場合
					～H33	～H38	H39～	完・未完	整備年度	
高槻A	高槻A	阪急高槻	民間	①その他の設備改善（対応設備の表示）		○		×	－	
				②その他の設備改善（触知図案内板）		○		×	－	
				③警告ブロックの設置（エスカレーター）		○		×	－	
	高槻B	松坂屋高槻店	民間	①案内設備までの経路改善	済			○	～H23	
				②警告ブロックの設置（エスカレーター）		○		×	－	
				③警告ブロックの設置（階段）		○		×	－	
				④その他の設備改善（触知図案内板）		○		×	－	
	高槻C	アクトアモーレ	民間	①警告ブロックの設置（エスカレーター）		○		×	－	
				②エレベーターの改善（音声案内設置）		○		×	－	
	高槻D	グリーンプラザたかつき1号館	民間	①案内設備の改善			○	×	－	
				②エレベーターの改善（車イス対応）	済			○	－	
				③トイレの改善（車イス使用者便房）	済			○	－	
				④トイレの改善（オストメイト対応設備）			○	×	－	
				⑤その他設備改善（対応設備の表示）			○	×	－	
				⑥その他設備改善（触知図案内板）			○	×	－	
⑦その他設備改善（ベビーチェア及びベッド）				済			○	－		
⑧警告ブロックの設置（エスカレーター）						○	×	－		
⑨施設標識の設置						○	×	－		
⑩エレベーターの改善（音声案内）						○	×	－		
⑪エレベーターの改善（操作盤に点字）				済			○	－		
⑫エレベーターの改善（鏡）				済			○	－		
⑬エレベーターの改善（手すり）						○	○	R01		
高槻E	グリーンプラザたかつき3号館	民間	①案内設備までの経路改善			○	×	－		
			②案内設備の改善			○	×	－		
			③警告ブロックの設置（階段）			○	×	－		
			④トイレの改善（車イス使用者便房）			○	×	－		
			⑤トイレの改善（オストメイト対応設備）			○	×	－		

進捗管理表【建築物特定事業】（施設管理者）

重点整備地区名	記号	施設名	管理者	整備内容	(1) 現・目標時期			(2) 整備状況 (R1年度末)		(3) 現行計画の終期 (R3年度末) までの整備予定 ※(2)が「未整備」または「一部実施」の場合
					～H33	～H38	H39～	完・未完	整備年度	
				⑥その他設備改善（対応設備の表示）			○	×	—	
				⑦その他設備改善（触知図案内板）			○	×	—	
				⑧その他設備改善（ベビーチェア及びベッド）	済			○	—	
				⑨授乳室の設置			○	×	—	
				⑩施設標識の設置			○	×	—	
	高槻F	ミング・阪急高槻	民間	①案内設備の改善			○	×	—	
				②警告ブロックの設置（階段）			○	×	—	
				③トイレの改善（オストメイト対応設備）	済			○	H28	
				④その他設備改善（対応設備の表示）	済			○	H28	
				⑤その他設備改善（触知図案内板）	済			○	H28	
⑥警告ブロックの設置（エスカレーター）						○	×	—		
高槻G	高槻病院	民間	①エレベーターの改善（音声案内設置）	済			○	—		
			②エレベーターの改善（操作盤等に点字設置）	済			○	—		
			③警告ブロックの設置（エスカレーター）	—			○	H29		
			④エレベーターの改善（音声案内設置）	—			○	H29		
高槻H	愛人会リハビリテーション病院	民間	※整備済み	済			○	～H23		
高槻I	大阪医科大学附属病院	民間	①警告ブロックの設置（階段）			○	×	—		
			②手すりの設置（廊下）			○	×	—		
			③エレベーターの改善（車イス対応）			○	×	—		
			④トイレの改善（触知図案内板）			○	×	—		
			⑤警告ブロックの設置（エスカレーター）			○	×	—		
			⑥エレベーターの改善（音声案内）			○	×	—		
			⑦エレベーターの改善（車イス対応）			○	×	—		
			⑧エレベーターの改善（操作盤に点字）			○	×	—		
			⑨エレベーターの改善（鏡）			○	×	—		
			⑩エレベーターの改善（手すり）			○	×	—		

進捗管理表【建築物特定事業】（施設管理者）

重点整備地区名	記号	施設名	管理者	整備内容	(1) 現・目標時期			(2) 整備状況 (R1年度末)		(3) 現行計画の終期 (R3年度末) までの整備予定 ※(2)が「未整備」または「一部実施」の場合	
					～H33	～H38	H39～	完・未完	整備年度		
高槻周辺地区	高槻J	しんあい病院	民間	①身体障害者用駐車帯の設置		済		○	H24		
				②案内設備までの経路改善			○		×	—	
				③警告ブロックの設置 (階段)			○		×	—	
				④手すりの設置 (階段)		済			○	H24	
				⑤手すりの設置 (廊下)		済			○	H24	
				⑥エレベーターの改善 (鏡)		済			○	H24	
				⑦エレベーターの改善 (手すり)		済			○	H24	
				⑧エレベーターの改善 (車イス用操作盤)		済			○	H24	
				⑨エレベーターの改善 (音声案内)		済			○	H24	
				⑩エレベーターの改善 (操作盤等に点字設置)				○	×	—	
				⑪トイレの改善 (車イス使用者用便房)		済			○	H24	
				⑫トイレの改善 (オストメイト対応設備)		済			○	H24	
				⑬その他の設備改善 (対応設備の表示)		済			○	H24	
				⑭その他の設備改善 (触知図案内板)	○				×	—	
				⑮その他の設備改善 (ベビーチェア及びベッド)		済			○	H28	
						⑯施設標識の設置		○		×	—
高槻K	大阪府三島救命救急センター	府	①案内設備までの経路改善	○			×	—			
			②警告ブロックの設置 (階段)	○			×	—			
			③エレベーターの改善 (音声案内)		○		×	—			
			④エレベーターの改善 (操作盤等に点字設置)		済			○	H24		
			⑤トイレの改善 (オストメイト対応設備)		済			○	H24		
			⑥その他の設備改善 (対応設備の表示)	○				×	—		
高槻M	高槻駅前郵便局	民間	①トイレの改善 (オストメイト対応設備)		○		—	—			
			②その他の設備改善 (対応設備の表示)		○		—	—			
			③その他の設備改善 (触知図案内板)		○		—	—			
高槻N	高槻郵便局	民間	※整備済み		済		○	～H23			
高槻O	高槻市役所・高槻市総合センター	市	①警告ブロックの設置 (階段)		済			○	H23		
			②トイレの改善 (触知図案内板)		済			○	H23		

進捗管理表【建築物特定事業】（施設管理者）

重点整備地区名	記号	施設名	管理者	整備内容	(1) 現・目標時期			(2) 整備状況 (R1年度末)		(3) 現行計画の終期 (R3年度末) までの整備予定 ※(2)が「未整備」または「一部実施」の場合
					～H33	～H38	H39～	完・未完	整備年度	
	高槻P	高槻現代劇場（市民会館）	市	※建て替えを検討中		○		×	—	
	高槻Q	高槻現代劇場（文化ホール）	市	①トイレの改善（オストメイト対応設備）	済			○	H26	
②その他の設備改善（対応設備の表示）				済			○	H28		
③その他の設備改善（触知図案内板）				済			○	—		
④その他の設備改善（ベビーチェア及びベッド）				○			○	R01		
⑤授乳室の設置				○			○	R01		
	高槻R	総合市民交流センター（クロスバル高槻）	市	①身体障害者用駐車帯の設置			○	×	—	
②エレベーターの改善（鏡）						○	×	—		
③トイレの改善（オストメイト対応設備）				済			○	H26		
④その他の設備改善（対応設備の表示）						○	×	—	完了予定（R2年度中）	
⑤その他の設備改善（触知図案内板）						○	○	～R02		
	高槻S	子育て総合支援センター（カンガルーの森）	市	※整備済み	済			○	～H23	
	高槻T	教育会館	市	①トイレの改善（オストメイト対応設備）	○			×	—	
②その他の設備改善（対応設備の表示）				○			○	建築時		
③その他の設備改善（触知図案内板）				○			○	建築時		
	高槻U	教育センター・城内公民館	市	①トイレの改善（オストメイト対応設備）	○			○	H30	
②その他の設備改善（対応設備の表示）				済			○	—		
③その他の設備改善（触知図案内板）				済			○	—		
④その他の設備改善（ベビーチェア及びベッド）				○			○	H30		
	高槻V	しろあと歴史館	市	①トイレの改善（オストメイト対応設備）			○	×	—	
②その他の設備改善（対応設備の表示）				済			○	—		
③その他の設備改善（ベビーチェア及びベッド）						○	×	—		
	高槻W	障害者福祉センター	市	①トイレの改善（オストメイト対応設備）	済			○	H26	
②その他の設備改善（対応設備の表示）				済			○	H26		

進捗管理表【建築物特定事業】（施設管理者）

重点整備地区名	記号	施設名	管理者	整備内容	(1) 現・目標時期			(2) 整備状況 (R1年度末)		(3) 現行計画の終期 (R3年度末) までの整備予定 ※(2)が「未整備」または「一部実施」の場合
					～H33	～H38	H39～	完・未完	整備年度	
高槻X	高槻警察署	大阪府警	①案内設備までの経路改善		○		×	—		
			②エレベーターの設置		○		×	—		
			③トイレの改善（男子用小便器）		○		×	—		
			④トイレの改善（オストメイト対応設備）		○		×	—		
			⑤その他の設備改善（対応設備の表示）		○		×	—		
			⑥その他の設備改善（触知図案内板）		○		×	—		
			⑦その他の設備改善（ベビーチェア及びベッド）		○		×	—		
高槻Y	関西大学 高槻ミュージックキャンパス	民間	※整備済み	済			○	～H23		
高槻Z	桃園小学校	市	①案内設備の改善	済			○	H26		
			②エレベーターの設置	○			×	—		
			③トイレの改善（オストメイト対応設備）	済			○	H26		
			④その他の設備改善（対応設備の表示）	済			○	H26		
			⑤施設標識の設置	済			○	H26		
高槻a	芥川小学校	市	①案内設備の改善	済			○	H27		
			②エレベーターの設置	○			○	H29		
			③施設標識の設置	済			○	H27		
高槻b	第一中学校	市	①案内設備の改善	○			×	—		
			②エレベーターの設置	○			×	—		
			③トイレの改善（オストメイト対応設備）	○			×	—		
			④その他の設備改善（対応設備の表示）	○			×	—		
			⑤施設標識の設置	○			×	—		
高槻c	府立槻の木高等学校	府	①案内設備の改善		○		×	—		
			②手すりの設置（階段）		○		×	—		
			③トイレの改善（オストメイト対応設備）		○		×	—		
			④その他の設備改善（対応設備の表示）		○		×	—		
			⑤施設標識の設置		○		×	—		

進捗管理表【建築物特定事業】（施設管理者）

重点整備地区名	記号	施設名	管理者	整備内容	(1)現・目標時期			(2)整備状況(R1年度末)		(3)現行計画の終期(R3年度末)までの整備予定 ※(2)が「未整備」または「一部実施」の場合
					～H33	～H38	H39～	完・未完	整備年度	
富田 周辺 地区	富田A	ダイエー摂津富田店 イオンフードスタイル摂津富田店	民間	①案内設備までの経路改善			○	○	H30	
				②手すりの設置（階段）			○	×	—	
				③警告ブロックの設置（階段）			○	○	H30	
				④エレベーターの改善（鏡）	済			○	—	
				⑤エレベーターの改善（音声案内）			○	×	—	
				⑥エレベーターの改善（操作盤等に点字設置）	○			○	H30	
				⑦トイレの改善（オストメイト対応設備）			○	○	H30	
				⑧その他の設備改善（対応設備の表示）			○	○	H30	
				⑨その他の設備改善（触知図案内板）			○	○	H30	
				⑩エスカレーターの改善（音声案内）			○	×	—	
				⑪警告ブロックの設置（エスカレーター）			○	×	—	
				⑫施設標識の設置			○	○	H30	
富田B	万代高槻富田丘店	民間	①トイレの改善（オストメイト対応設備）	○			×	—		
			②その他の設備改善（触知図案内板）	○			×	—		
富田C	ジョーシン高槻店	民間	①トイレの改善（オストメイト対応設備）			○	○	R01		
			②その他の設備改善（対応設備の表示）			○	○	R01		
			③その他の設備改善（触知図案内板）			○	○	R01		
			④授乳室の設置			○	○	R01		
富田D	愛仁会総合健康センター	民間	①トイレの改善（オストメイト対応設備）			○	×	—		
			②トイレの改善（男子小便器手すり）	済			○	—		
			③その他の設備改善（対応設備の表示）			○	×	—		
			④その他の設備改善（触知図案内板）			○	×	—		
			⑤その他の設備改善（ベビーチェア及びベッド）			○	×	—		
富田E	サニースポット	民間	①トイレの改善（オストメイト対応設備）		○		×	—		
			②その他の設備改善（対応設備の表示）		○		×	—		
			③その他の設備改善（触知図案内板）		○		×	—		
			④施設標識の設置		○		×	—		

進捗管理表【建築物特定事業】（施設管理者）

重点整備地区名	記号	施設名	管理者	整備内容	(1) 現・目標時期			(2) 整備状況 (R1年度末)		(3) 現行計画の終期 (R3年度末) までの整備予定 ※(2)が「未整備」または「一部実施」の場合
					～H33	～H38	H39～	完・未完	整備年度	
富田 周辺 地区	富田F	富田支所・富田公民館	市	①警告ブロックの設置 (階段)	済			○	H25	
				②エレベーターの改善 (音声案内)	済			○	H25	
				③トイレの改善 (触知図案内板)	済			○	H25	
	富田G	小寺池図書館	市	①警告ブロックの設置 (階段)	○			○	H28	
				②トイレの改善 (オストメイト対応設備)	○			×	—	
				③その他の設備改善 (対応設備の表示)	済			○	S62	
				④その他の設備改善 (触知図案内板)	済			○	S62	
				⑤その他の設備改善 (ベビーチェア及びベッド)	済			○	不明	
	富田H	富田ふれあい文化センター	市	①警告ブロックの設置 (階段)	○			×	—	
				②トイレの改善 (オストメイト対応設備)	○			×	—	
				③その他の設備改善 (対応設備の表示)	○			×	—	
				④その他の設備改善 (触知図案内板)	○			×	—	
				⑤施設標識の設置	○			×	—	
	富田I	富田青少年交流センター	市	①警告ブロックの設置 (階段)	○			×	—	
				②トイレの改善 (オストメイト対応設備)		○		×	—	
				③その他の設備改善 (対応設備の表示)	済			○	不明	
				④その他の設備改善 (触知図案内板)		○		×	—	
				⑤施設標識の設置	済			○	不明	
	富田J	西部地域保健センター	市	①トイレの改善 (オストメイト対応設備)	○			○	H28	
				②その他の設備改善 (対応設備の表示)	○			○	H28	
	富田K	富田老人福祉センター	市	①トイレの改善 (オストメイト対応設備)		○		×	—	
②その他の設備改善 (対応設備の表示)					○		×	—		
③施設標識の設置					○		○	不明		
富田L	富田小学校	市	①案内設備の改善	○			×	—		
			②エレベーターの設置	○			×	—		
			③トイレの改善 (オストメイト対応設備)	○			×	—		
			④その他の設備改善 (対応設備の表示)	○			×	—		
			⑤施設標識の設置	○			×	—		

進捗管理表【建築物特定事業】（施設管理者）

重点整備地区名	記号	施設名	管理者	整備内容	(1)現・目標時期			(2)整備状況(R1年度末)		(3)現行計画の終期(R3年度末)までの整備予定 ※(2)が「未整備」または「一部実施」の場合
					～H33	～H38	H39～	完・未完	整備年度	
上牧 周辺 地区	富田M	第四中学校	市	①案内設備の改善		済		○	H26	
				②エレベーターの設置		済		○	H26	
				③トイレの改善（オストメイト対応設備）		済		○	H26	
				④その他の設備改善（対応設備の表示）		済		○	H26	
				⑤施設標識の設置		済		○	H26	
	富田N	府立高槻支援学校	府	①案内設備の改善			○	×	—	
				②トイレの改善（オストメイト対応設備）	○			×	—	
				③その他の設備改善（対応設備の表示）	○			○	不明	
	上牧B	高槻デポマート内 コーナン高槻上牧店	民間	①案内設備までの経路改善			○	×	—	
				②案内設備の改善			○	×	—	
③エレベーターの改善（音声案内）				○			○	建築時		
④エレベーターの改善（操作盤等に点字設置）				○			○	建築時		
⑤トイレの改善（オストメイト対応設備）					済		○	H26		
⑥その他の設備改善（対応設備の表示）						○	×	—		
⑦その他の設備改善（触知図案内板）					済		○	H26		
⑧その他の設備改善（ベビーチェア及びベッド）					済		○	H26		
⑨施設標識の設置						○	×	—		
上牧B	上牧デイサービスセンター	民間	※整備済み		済		○	～H23		
上牧C	金光大阪高等学校	民間	①身体障害者用駐車帯の設置			○	×	—		
			②エレベーターの設置			○	×	—		
			③トイレの改善（オストメイト対応設備）				○	H28		
			④その他の設備改善（対応設備の表示）			○	×	—		
			⑤施設標識の設置			○	○	H28		
上牧D	阪急上牧駅前 行政サービスコーナー	市	※整備済み		済		○	～H23		

進捗管理表【建築物特定事業】（施設管理者）

重点整備地区名	記号	施設名	管理者	整備内容	(1) 現・目標時期			(2) 整備状況 (R1年度末)		(3) 現行計画の終期 (R3年度末) までの整備予定 ※(2)が「未整備」または「一部実施」の場合
					～H33	～H38	H39～	完・未完	整備年度	
郡家周辺地区	郡家A	高槻地域生活総合支援センター ぶれいすBe	民間	①トイレの改善（オストメイト対応設備）			○	×	—	
				②その他の設備改善（触知図案内板）			○	×	—	
	郡家B	ぐんげ今城の丘	民間	①エレベーターの改善（音声案内設置）	済			○	H24	
				②トイレの改善（オストメイト対応設備）	済			○	H28	
				③その他の設備改善（対応設備の表示）		○		×	—	完了予定（R3年度中）
				④その他の設備改善（触知図案内板）		○		×	—	完了予定（R3年度中）
	郡家C	わかくさ障害者作業所	民間	①案内設備の改善			○	×	—	
				②身体障害者用駐車帯の設置			○	×	—	
				③エレベーターの改善（鏡）	済			○	—	
				④エレベーターの改善（音声案内）			○	×	—	
				⑤エレベーターの改善（操作盤等に点字設置）	○			×	—	完了予定（R2年度中）
				⑥トイレの改善（オストメイト対応設備）			○	×	—	
				⑦その他の設備改善（対応設備の表示）	済			○	—	
	郡家D	特別養護老人ホーム高槻荘	民間	※整備済み	済			○	～H23	
	郡家E	郡家老人福祉センター	市	①トイレの改善（オストメイト対応設備）		○		×	—	
②その他の設備改善（対応設備の表示）					○		×	—		
郡家F	高槻市立療育園	市	①トイレの改善（オストメイト対応設備）	済			○	H24		
			②その他の設備改善（対応設備の表示）		○		×	—		
			③その他の設備改善（触知図案内板）	—			×	—		
郡家G	高槻市立うの花療育園	市	※整備済み	済			○	～H23		

進捗管理表【建築物特定事業】（施設管理者）

重点整備地区名	記号	施設名	管理者	整備内容	(1) 現・目標時期			(2) 整備状況 (R1年度末)		(3) 現行計画の終期 (R3年度末) までの整備予定 ※(2)が「未整備」または「一部実施」の場合
					～H33	～H38	H39～	完・未完	整備年度	
郡家H	今城塚公民館	市	①案内設備までの経路改善	済			○	—		
			②階段手すりの設置	済			○	—		
			③警告ブロックの設置 (階段)	済			○	不明		
			④エレベーターの改善 (操作盤等に点字設置)	済			○	H28		
			⑤トイレの改善 (オストメイト対応設備)	済			○	H28		
			⑥その他の設備改善 (対応設備の表示)	済			○	H28		
			⑦その他の設備改善 (触知図案内板)	済			○	H28		
			⑧その他の設備改善 (ベビーチェア及びベッド)	○			×	—		
			⑨施設標識の設置	済			○	H28		
郡家周辺地区	郡家I	今城塚古代歴史館 (いましろ大王の杜)	市	※整備済み	済			○	～H23	
	郡家J	今城塚古墳公園トイレ兼展望施設 (いましろ大王の杜)	市	※整備済み	済			○	～H23	
	郡家K	郡家小学校	市	①エレベーターの設置	済			○	H24	
				②施設標識の設置	済			○	H24	
	郡家L	第二中学校	市	①案内設備の改善	済			○	H25	
				②エレベーターの設置	○			×	—	
				③トイレの改善 (オストメイト対応設備)	済			○	H25	
			④その他の設備改善 (対応設備の表示)	済			○	H25		
			⑤施設標識の設置	済			○	H25		

H33(R3)目標進捗率 92.3%
全体進捗率 48.0%

進捗管理表【地区共通メニュー】（市）

重点整備地区名	管理者	番号	整備箇所	整備内容	(1) 現・目標時期			(2) 整備状況 (R1年度末)		(3) 現行計画の終期 (R3年度末) までの整備予定 ※(2)が「未整備」または「一部実施」の場合
					~H33	~H38	H39~	完・未完	整備年度	
全地区共通	市 (管理課)	-	歩行空間の安全確保	① 放置自転車の撤去・規制	○	○	○	△	-	
				② 違法駐車車両への注意・啓発	○	○	○	△	-	
				③ 商品・看板のはみ出しに対する指導及び撤去	○	○	○	△	-	
	市 (都市づくり推進課)		案内情報の分かりやすさ	① 生活関連経路上の主要交差点への案内表示の改善	○	○	○	△	-	
				② 視覚障がい者に対する歩行者案内誘導システムについての情報収集と検討	○	○	○	△	-	

進捗管理表【高槻周辺地区】

重点整備地区名	管理者	整備箇所	番号	整備内容	(1)現・目標時期			(2)整備状況(R1年度末)		(3)現行計画の終期(R3年度末)までの整備予定※(2)が「未整備」または「一部実施」の場合						
					～H33	～H38	H39～	完・未完	整備年度							
高槻周辺地区	JR西日本	JR高槻駅	-	移動経路の円滑化	改札内エレベーターの設置	済			○	-						
					改札内エスカレーターの設置	済			○	-						
					駅構内空間の拡張	済			○	-						
					宣伝用空間の拡張	済			○	-						
			(旧構想)	トイレの改良	多機能(障害者用)トイレの改良	済			○	-						
				案内情報のわかりやすさ	音声誘導チャイムの改良	済			○	-						
				施設・整備の改良	西口階段付近ホーム転落防止柵等の設置改良	済			○	-						
			高槻1	移動経路の円滑化	カードシステム導入	ICカード対応改札の設置	済			○	-					
					階段手すりの点字設置、段鼻の改良(ラチ内:コンコースからホームへの階段)	済			○	-						
					階段手すりの点字設置、段鼻の改良(ラチ外:自由通路の階段)	済			○	-						
					階段手すりの改良			○	△	H27(一部)						
					ホーム上の警告ブロックに内方線を整備	済			○	-						
					ホーム柵の設置	○			△	H27(一部)	完了予定(R2年度中)					
					トイレの入口段差解消	○			○	-						
高槻周辺地区	阪急電鉄	阪急高槻市駅	-	移動経路の円滑化	視覚障がい者誘導用ブロックの設置・改善(エスカレーター前)	済			○	-						
				案内情報のわかりやすさ	運行情報設備の改良	済			○	-						
				施設・整備の改良	幅広改札機の設置	済			○	-						
				カードシステム導入	ICカード対応改札の設置	済			○	-						
		高槻2	トイレの改良	①多機能(障がい者用)トイレの改良	済			○	H27							
			案内情報のわかりやすさ	②案内情報設備等の改良	○	○	○	△	H22							
	移動経路の円滑化	③ホーム上の警告ブロックに内方線を整備	済			○	H24									
生活関連経路	国	高槻7	高槻8	高槻郵便局～桜町交差点	①視覚障害者誘導用ブロック設置	428m	○		○	H30						
				桜町交差点～柳原交差点	①歩道改善	320m	○		○	-						
										②視覚障害者誘導用ブロック設置	320m	○		○	H30	
		府	高槻9	西京高槻線	天神町二丁目交差点～古曽部町西交差点	①歩道改善	320m	○			×	-	完了予定(R3年度中)			
						②視覚障害者誘導用ブロック設置	320m	○			×	-	完了予定(R3年度中)			
		府	高槻10	伏見柳谷高槻線	八丁西町交差点～八町驛交番前交差点	①歩道改善	220m	○			○	H29				
②視覚障害者誘導用ブロック設置	220m					○			○	H29						

生活
関連
経路

市	高槻11	高槻駅前線	J R高槻駅 ～西武百貨店	①歩道改善	25m	済			○	H27	
				②視覚障害者誘導 用ブロック設置	170m	済			○	H27	
				③エスコートゾ ン設置	10m	済			○	H24	
市	高槻12	北園高槻線	北園町交差点 ～高槻町2号線	①歩道新設（北側 区間）	100m	済			○	H23	
				②視覚障害者誘導 用ブロック設置 （北側区間）	100m	済			○	H23	
				③歩道全面改良 （南側区間）	200m	○	○		×	—	
市	高槻13	白梅町歩道 橋1号線	J R高槻駅北東地区 デッキ	①歩行者専用デッ キ新設	180m	済			○	H23	
				②視覚障害者誘導 用ブロック設置	180m	済			○	H23	
市	高槻16	高槻駅高垣 線	大阪医科大学 ～府道伏見柳谷高槻 線	①歩道改善	200m	○			×	—	完了予定（R2年度中）
				②視覚障害者誘導 用ブロック設置	200m	○			×	—	完了予定（R2年度中）
市	高槻17	高槻町6号 線	J R高槻駅前1号線 ～北園高槻線	①歩道全面改良	200m	済			○	H27	
				②視覚障害者誘導 用ブロック設置	200m	済			○	H27	
市	高槻18	紺屋町1号 線	高槻駅前郵便局 ～高槻センター街	①視覚障害者誘導 用ブロック設置	70m		○		×	—	
市	高槻19	阪急北側線	第一三共製菓 ～上田辺城西橋線	①歩道改善	110m	済			○	H24	
				②視覚障害者誘導 用ブロック設置	110m	済			○	H24	
市	高槻20	上田辺高槻 城北線 （城北通り 商店街）	阪急高槻市駅 ～国道171号	①外側線改良（暫 定整備）	130m	済			○	H22	
				②歩道新設	130m			○	×	—	
				③視覚障害者誘導 用ブロック設置	130m			○	×	—	
市	高槻21	大手八幡線	国道171号 ～障害者福祉セン ター	①歩道新設（一部 区間）	27m		○		×	—	
				②視覚障害者誘導 用ブロック設置 （一部区間）	27m		○		×	—	
				③視覚障害者誘導 用ブロックの輝度 比改善	60m	済			○	H26	
市	高槻22	上田辺高槻 城北線 （高槻セン ター街商店 街）	けやき通り ～阪急高槻市駅	①視覚障害者誘導 用ブロック設置	310m			○	×	—	
市	高槻23	北園町9号 線	北園高槻線 ～北園町10号線	①道路改良	80m			○	×	—	
市	高槻24	北園町10 号線	北園町9号線 ～阪急高槻市駅	①道路改良	40m			○	×	—	
市	高槻25	J R高槻南 駅前1号線	紺屋町1号線 ～高槻町7号線	①視覚障害者誘導 用ブロック設置 （北側歩道）	30m	済			○	H27	
				②視覚障害者誘導 用ブロック設置 （南側歩道）	30m	○			×	—	

高槻
周辺
地区

生活 関連 経路	市	高槻26	高槻町7号線 (たかつき中通り商店街)	高槻駅前郵便局 ～北園高槻線	①道路改良	200m	○			×	—
	市	高槻27	北園町12号線	北園高槻線 ～阪急高槻市駅	①道路改良	80m	○			×	—
	市	高槻28	上田辺町4号線	J R高槻駅西口 ～上田辺高槻城北線	①道路改良	50m		済		○	H27
	市	高槻29	上田辺高槻城北線	J R高槻駅西口 ～けやき通り	①歩車分離	190m		済		○	—
	市	高槻30	上田辺城西橋線	阪急北側線 ～国道171号	①歩道拡幅	230m	○			×	—
					②視覚障害者誘導用ブロック設置	230m	○			×	—
	市	高槻31	南芥川町4号線	真上南芥川線 ～国道171号	①道路改良	160m			○	×	—
	市	高槻32	南芥川町5号線	南芥川町4号線 ～芥川公園	①視覚障害者誘導用ブロック設置	50m			○	×	—
	市	高槻33	芥川小学校 南管理地道路	芥川小学校 ～芥川原線	①視覚障害者誘導用ブロック設置	110m			○	×	—
	市	高槻46	西国街道線 (古曽部天神線)	高槻駅前線 ～日吉台芥川線	①道路改良・視覚障害者誘導用ブロック設置(北側歩道)	200m		済		○	H27
	市				②道路改良・視覚障害者誘導用ブロック設置(南側歩道)	200m	○			○	H28
	市	高槻47	高槻町1号線	高槻町6号線 ～上田辺高槻城北線	①歩道全面改良	120m	○			○	H27・28
	市				②視覚障害者誘導用ブロック設置	120m	○			○	H27・28
	人に やさしい 経路	市	高槻14	古曽部町12号線	天神町109号線 ～古曽部天神線	①道路改良	70m			○	×
市		高槻15	古曽部町123号線	府道西京高槻線 ～天神町109号線	①道路改良	70m			○	×	—
市		高槻34	城北町208号線 (北側区間)	阪急高槻市駅 ～城北町208号線	①歩道新設	40m		済		○	H26
					②視覚障害者誘導用ブロック設置	40m		済		○	H26
市		高槻34	城北町208号線 (南側区間)	阪急高槻市駅 ～城北町208号線	①歩道新設	40m		済		○	H26
②視覚障害者誘導用ブロック設置					40m		済		○	H26	
市		高槻35	城北町210号線	城北町208号線 ～城北町211号線	①道路改良	10m			○	×	—
市		高槻36	城北町211号線	城北町210号線 ～城北町212号線	①道路改良	20m			○	×	—
市		高槻37	城北町212号線	城北町211号線 ～城北町213号線	①道路改良	5m			○	×	—
市		高槻38	城北町213号線	城北町212号線 ～国道171号	①道路改良	50m			○	×	—
市		高槻39	野見大手線	大手八幡線 ～大手町2号線	①歩車分離	140m		済		○	—
市		高槻40	大手町2号線	野見大手線 ～障害者福祉センター	①歩車分離	180m		済		○	—
市		高槻3	J R高槻駅北	移動経路の円滑化	①デッキの延長			済		○	H23
	②エレベーターの設置						済		○	H23	
	③下りエスカレーターの検討				○			×	—	完了予定(R2年度中)	

高槻 周辺 地区	駅前広場等	市	高槻4	J R 高槻駅 南	移動経路の円滑化	①デッキの勾配改善	済	○	H26		
						②デッキの舗装面の改良	済	○	H26		
					駅前広場の改良	①身体障害者用駐停車帯の設置	済	○	—		
						②バス停のバリアフリー化	○		○	—	
						③多機能トイレの設置	済	○	H23		
					駅への移動経路の円滑化	①エスカレーターの新設	済	○	H23		
		②エレベーターの新設	済	○		H23					
		市	高槻5	阪急高槻市 駅北	駅前広場の改良	①身体障害者用駐停車帯の設置		○		—	
		市	高槻6	阪急高槻市 駅南	駅前広場の改良	①駅前横断歩道の改良	済	○	H26		
		高槻 周辺 地区	高槻 警察	高槻41	既設信号の改良	北園町交差点	①歩車分離化	済	○	—	
②LED化	済						○	H23			
天神町2丁目交差点	①音響信号の設置						○	×	—		
八丁駁交番 前交差点	①音響信号の設置					済	○	—			
	②LED化						○	○	—		
桜町南交差点	①音響信号の設置					○	○	×	—		
桃園小学校 北交差点	①音響信号の設置							○	×	—	
北大手交 差点	①音響信号の設置					○		○	—		
	②歩行者横断時間の延長					○		×	—		
八丁西町交 差点	①音響信号の設置						○	×	—		
	②歩行者横断時間の延長					済	○	H25			
阪急高槻市 駅前交差点	①LED化						○		—		
古曽部町1 丁目東交 差点	①LED化					済	○	H23			
	②歩行者横断時間の延長					済	○	H26			
紺屋町交 差点	①LED化						○	○	—		
市役所前交 差点	①歩行者横断時間の延長							○	×	—	
芥川1丁目 交差点	①歩行者横断時間の延長					済	○	H27			
柳原交 差点	①歩行者横断時間の延長					○		×	—		

		高槻42	視覚障害者用道路横断帯の設置	北大手東交差点	①エスコートゾーンの設置	○			○	-	
				北大手交差点	①エスコートゾーンの設置	○			○	-	
				市役所前交差点	①エスコートゾーンの設置		○		×	-	
				紺屋町交差点	①エスコートゾーンの設置		○		○	-	
				市役所北交差点	①エスコートゾーンの設置	済			○	-	
				阪急高槻市駅西交差点	①エスコートゾーンの設置	○			○	-	
				高槻町南交差点	①エスコートゾーンの設置		○		×	-	
				北東地区内交差点（関西大学北西側）	①エスコートゾーンの設置		○		○	-	
高槻周辺地区	市（公園課）	高槻43	芥川公園	①移動経路の円滑化				○	×	-	
		高槻44	城跡公園	①周辺環境と合わせた再整備の検討	済			○		H27	
				②移動経路の円滑化		○		×	-		
高槻周辺地区	施設管理者	高槻45	大栄パーク（高槻）	①身体障害者用駐車帯の設置	○	-	-	○		H23	
				②身体障害者用駐車帯設置表示	○	-	-	○		H23	
		高槻46	愛仁会リハビリ病院高槻病院第1駐車場	①身体障害者用駐車帯の設置	○	-	-	○		H23	
				②身体障害者用駐車帯設置表示	○	-	-	○		H23	
		高槻47	愛仁会リハビリ病院高槻病院第2駐車場	①身体障害者用駐車帯の設置	○	-	-	○		H23	
				②身体障害者用駐車帯設置表示	○	-	-	○		H23	

重点整備地区名	施設名	管理者	整備内容	(1) 現・目標時期			整備状況 (R1年度末)		(3) 現行計画の終期 (R3年度末) までの整備予定 ※(2)が「未整備」または「一部実施」の場合	
				~H33	~H38	H39~	完・未完	実施年度		
高槻周辺地区	高槻A	阪急高槻	民間	①その他の設備改善（対応設備の表示）		○		×	-	
				②その他の設備改善（触知図案内板）		○		×	-	
				③警告ブロックの設置（エスカレーター）		○		×	-	
	高槻B	松坂屋高槻店	民間	①案内設備までの経路改善	済			○	~H23	
				②警告ブロックの設置（エスカレーター）		○		×	-	
				③警告ブロックの設置（階段）		○		×	-	
				④その他の設備改善（触知図案内板）		○		×	-	
	高槻C	アクトアモレ	民間	①警告ブロックの設置（エスカレーター）		○		×	-	
				②エレベーターの改善（音声案内設置）		○		×	-	

高槻D	グリーンプラザ たかつき1号館	民間	①案内設備の改善			○	×	-	
			②エレベーターの改善（車イス対応）		済		○	-	
			③トイレの改善（車イス使用者便房）		済		○	-	
			④トイレの改善（オストメイト対応設備）			○	×	-	
			⑤その他設備改善（対応設備の表示）			○	×	-	
			⑥その他設備改善（触知図案内板）			○	×	-	
			⑦その他設備改善（ベビーチェア及びベッド）		済		○	-	
			⑧警告ブロックの設置（エスカレーター）			○	×	-	
			⑨施設標識の設置			○	×	-	
			⑩エレベーターの改善（音声案内）			○	×	-	
			⑪エレベーターの改善（操作盤に点字）		済		○	-	
			⑫エレベーターの改善（鏡）		済		○	-	
			⑬エレベーターの改善（手すり）			○	○	R01	
			⑭音声案内（エスカレーター）			○	×	-	
			⑮授乳室の設置		-		×	-	
高槻E	グリーンプラザ たかつき3号館	民間	①案内設備までの経路改善			○	×	-	
			②案内設備の改善			○	×	-	
			③警告ブロックの設置（階段）			○	×	-	
			④トイレの改善（車イス使用者便房）			○	×	-	
			⑤トイレの改善（オストメイト対応設備）			○	×	-	
			⑥その他設備改善（対応設備の表示）			○	×	-	
			⑦その他設備改善（触知図案内板）			○	×	-	
			⑧その他設備改善（ベビーチェア及びベッド）		済		○	-	
			⑨授乳室の設置			○	×	-	
			⑩施設標識の設置			○	×	-	
高槻F	ミング・阪急高槻	民間	①案内設備の改善			○	×	-	
			②警告ブロックの設置（階段）			○	×	-	
			③トイレの改善（オストメイト対応設備）		済		○	H28	
			④その他設備改善（対応設備の表示）		済		○	H28	
			⑤その他設備改善（触知図案内板）		済		○	H28	
			⑥警告ブロックの設置（エスカレーター）			○	-	-	

高槻G	高槻病院	民間	①エレベーターの改善（音声案内設置）	済	○	—	
			②エレベーターの改善（操作盤等に点字設置）	済	○	—	
			③警告ブロックの設置（エスカレーター）	—	○	H29	
			④エレベーターの改善（音声案内設置）	—	○	H29	
高槻H	愛人会リハビリテーション病院	民間	※整備済み	済	○	～H23	
高槻I	大阪医科大学附属病院	民間	①警告ブロックの設置（階段）		○	×	—
			②手すりの設置（廊下）		○	×	—
			③エレベーターの改善（車イス対応）		○	×	—
			④トイレの改善（触知図案内板）		○	×	—
			⑤警告ブロックの設置（エスカレーター）		○	×	—
			⑥エレベーターの改善（音声案内）		○	×	—
			⑦エレベーターの改善（車イス対応）		○	×	—
			⑧エレベーターの改善（操作盤に点字）		○	×	—
			⑨エレベーターの改善（鏡）		○	×	—
			⑩エレベーターの改善（手すり）		○	×	—
高槻J	しんあい病院	民間	①身体障害者用駐車帯の設置	済	○	H24	
			②案内設備までの経路改善	○		×	—
			③警告ブロックの設置（階段）	○		×	—
			④手すりの設置（階段）	済	○	H24	
			⑤手すりの設置（廊下）	済	○	H24	
			⑥エレベーターの改善（鏡）	済	○	H24	
			⑦エレベーターの改善（手すり）	済	○	H24	
			⑧エレベーターの改善（車イス用操作盤）	済	○	H24	
			⑨エレベーターの改善（音声案内）	済	○	H24	
			⑩エレベーターの改善（操作盤等に点字設置）		○	×	—
			⑪トイレの改善（車イス使用者用便所）	済	○	H24	
			⑫トイレの改善（オストメイト対応設備）	済	○	H24	
			⑬その他の設備改善（対応設備の表示）	済	○	H24	
			⑭その他の設備改善（触知図案内板）	○		×	—
⑮その他の設備改善（ベビーチェア及びベッド）	済	○	H28				
⑯施設標識の設置		○	×	—			

高槻K	大阪府三島救命救急センター	府	①案内設備までの経路改善	○			×	-		
			②警告ブロックの設置 (階段)	○			×	-		
			③エレベーターの改善 (音声案内)		○		×	-		
			④エレベーターの改善 (操作盤等に点字設置)			済	○	H24		
			⑤トイレの改善 (オストメイト対応設備)			済	○	H24		
			⑥その他の設備改善 (対応設備の表示)	○			×	-		
高槻M	高槻駅前郵便局	民間	①トイレの改善 (オストメイト対応設備)		○		×	-		
			②その他の設備改善 (対応設備の表示)		○		×	-		
			③その他の設備改善 (触知図案内板)		○		×	-		
高槻N	高槻郵便局	民間	※整備済み			済	○	~H23		
高槻O	高槻市役所・高槻市総合センター	市	①警告ブロックの設置 (階段)				済	○	H23	
			②トイレの改善 (触知図案内板)				済	○	H23	
高槻P	高槻現代劇場 (市民会館)	市	※建て替えを検討中		○		×	-		
高槻Q	高槻現代劇場 (文化ホール)	市	①トイレの改善 (オストメイト対応設備)				済	○	H26	
			②その他の設備改善 (対応設備の表示)				済	○	H28	
			③その他の設備改善 (触知図案内板)				済	○	-	
			④その他の設備改善 (ベビーチェア及びベッド)	○				○	R01	
			⑤授乳室の設置	○				○	R01	
高槻R	総合市民交流センター (クロスバル高槻)	市	①身体障害者用駐車帯の設置				○	×	-	
			②エレベーターの改善 (鏡)				○	×	-	
			③トイレの改善 (オストメイト対応設備)				済	○	H26	
			④その他の設備改善 (対応設備の表示)				○	×	-	完了予定 (R2年度中)
			⑤その他の設備改善 (触知図案内板)				○	○	~R02	
			⑥その他の設備改善 (ベビーチェア及びベッド)				-	△	-	
高槻S	子育て総合支援センター (カンガルーの森)	市	※整備済み				済	○	~H23	
高槻T	教育会館	市	①トイレの改善 (オストメイト対応設備)	○				×	-	
			②その他の設備改善 (対応設備の表示)	○				○	建築時	
			③その他の設備改善 (触知図案内板)	○				○	建築時	
高槻U	教育センター・城内公民館	市	①トイレの改善 (オストメイト対応設備)	○				○	H30	
			②その他の設備改善 (対応設備の表示)				済	○	-	
			③その他の設備改善 (触知図案内板)				済	○	-	
			④その他の設備改善 (ベビーチェア及びベッド)	○				○	H30	

高槻V	しろあと歴史館	市	①トイレの改善（オストメイト対応設備）			○	×	-	
			②その他の設備改善（対応設備の表示）	済			○	-	
			③その他の設備改善（ベビーチェア及びベッド）			○	×	-	
高槻W	障害者福祉センター	市	①トイレの改善（オストメイト対応設備）	済			○	H26	
			②その他の設備改善（対応設備の表示）	済			○	H26	
高槻X	高槻警察署	大阪府警	①案内設備までの経路改善		○		×	-	
			②エレベーターの設置		○		×	-	
			③トイレの改善（男子用小便器）		○		×	-	
			④トイレの改善（オストメイト対応設備）		○		×	-	
			⑤その他の設備改善（対応設備の表示）		○		×	-	
			⑥その他の設備改善（触知図案内板）		○		×	-	
			⑦その他の設備改善（ベビーチェア及びベッド）		○		×	-	
高槻Y	関西大学 高槻ミューズ キャンパス	関西大学	※整備済み	済			○	～H23	
高槻Z	桃園小学校	市	①案内設備の改善	済			○	H26	
			②エレベーターの設置	○			×	-	
			③トイレの改善（オストメイト対応設備）	済			○	H26	
			④その他の設備改善（対応設備の表示）	済			○	H26	
			⑤施設標識の設置	済			○	H26	
高槻a	芥川小学校	市	①案内設備の改善	済			○	H27	
			②エレベーターの設置	○			○	H29	
			③施設標識の設置	済			○	H27	
高槻b	第一中学校	市	①案内設備の改善	○			×	-	
			②エレベーターの設置	○			×	-	
			③トイレの改善（オストメイト対応設備）	○			×	-	
			④その他の設備改善（対応設備の表示）	○			×	-	
			⑤施設標識の設置	○			×	-	
高槻c	府立槻の木高等学校	府	①案内設備の改善		○		×	-	
			②手すりの設置（階段）		○		×	-	
			③トイレの改善（オストメイト対応設備）		○		×	-	
			④その他の設備改善（対応設備の表示）		○		×	-	
			⑤施設標識の設置		○		×	-	

H33(R3)目標進捗率 88.0%

全体進捗率 53.5%

進捗管理表【富田周辺地区】

重点整備地区名	管理者	整備箇所	番号	整備内容	(1)現・目標時期			(2)整備状況(R1年度末)		(3)現行計画の終期(R3年度末)までの整備予定 ※(2)が「未整備」または「一部実施」の場合		
					～H33	～H38	H39～	完・未完	整備年度			
富田周辺地区	JR西日本	JR摂津富田駅	-	(旧構想)	移動経路の円滑化	改札内エレベーターの設置	済			○	-	
					改札内エスカレーターの設置	済			○	-		
					階段の改良	済			○	-		
					視覚障がい者誘導用ブロックの設置・改善	済			○	-		
				トイレの改良	多機能トイレ(障害者用)トイレの改良	済			○	-		
				施設整備の改良	ホーム転落時の緊急用押しボタンの設置	済			○	-		
				カードシステム導入	ICカード対応改札の設置	済			○	-		
			富田1	移動経路の円滑化	階段手すりの点字設置、段鼻の改良	済			○	-		
					ホーム上の警告ブロックに内方線を整備	○			○	-		
					ホームの舗装面の改良			○	×	-		
電車とホームの段差解消					○	×	-					
阪急電鉄	阪急富田駅	-	(旧構想)	移動経路の円滑化	改札内外のエレベーター設置	済			○	-		
				トイレの改良	多機能(障害者用)トイレの改良	済			○	-		
				案内情報のわかりやすさ	運行情報設備の改良	済			○	-		
				施設・整備の改良	幅広改札機の設置	済			○	-		
				カードシステム導入	ICカード対応改札の設置	済			○	-		
		富田2	案内情報のわかりやすさ	①案内情報設備等の改良	○	○	○	△	H22・23			
生活関連経路	国	富田5	大畑町交差点	①歩道改善	済			○	H27			
				②視覚障害者誘導用ブロック設置	○			×	-			
		富田6	朝日町交差点～富田丘町西交差点	①歩道改善	○	○		×	-			
				②視覚障害者誘導用ブロック設置	○	○		×	-			
生活関連経路	府	富田7	鳥飼八丁富田線	市営富寿栄団地～富田小学校	①歩道改善	済			○	H24		
				②視覚障害者誘導用ブロック設置	済			○	H24			
	府	富田8	摂津富田停車場線(四中西側)	JR摂津富田駅西交差点～大畑町交差点	①歩道改善	済			○	H27		
					②視覚障害者誘導用ブロック設置	済			○	H27		
	府	富田9	摂津富田停車場線(JR摂津富田駅南側)	JR摂津富田駅～阪急富田駅	①歩道改善		○		×	-		
					②視覚障害者誘導用ブロック設置		○		×	-		
	府	富田10	摂津富田停車場線(阪急富田駅南側)	富田芝生線～鳥飼八丁富田線	①歩道改善	○			○	R2.8		
					②視覚障害者誘導用ブロック設置	○			○	R2.8		

生活 関連 経路	市	富田11	大畑町6号線	J R 摂津富田駅 ～幸町2号線	①道路改良				○	×	-		
	市	富田12	幸町2号線	大畑町6号線 ～J R 側道	①視覚障害者誘 導用ブロック設 置				○	×	-		
	市	富田13	J R 側道	幸町2号線 ～女瀬川右岸道路	①視覚障害者誘 導用ブロック設 置				○	×	-		
	市	富田14	女瀬川右岸 道路	J R 側道 ～国道171号	①道路改良				○	×	-		
	市	富田15	富田北駅宮 田線	国道171号 ～J R 摂津富田駅	①視覚障害者誘 導用ブロック設 置			済		○		H24	
	市	富田16	大畑町7号 線	府道摂津富田停車 場線 ～J R 摂津富田駅	①歩道新設	○					×	-	
					②視覚障害者誘 導用ブロック設 置	○					×	-	
	市	富田17	富田北駅前 線	国道171号 ～J R 摂津富田駅	①視覚障害者誘 導用ブロック設 置			○			△	H27	
	市	富田18	富田丘町2 号線	富田北駅宮田線 ～ダイエー摂津富 田店	①視覚障害者誘 導用ブロック設 置			済		○		H25	
	市	富田19	富田東五百 住線	富田南駅前線 ～小寺池図書館	①道路改良			○			×	-	
	市	富田20	富田南駅前 線	阪急富田駅 ～富田支所・富田 公民館	①歩道新設	○					×	-	完了予定 (R2年度中)
					②視覚障害者誘 導用ブロック設 置	○					×	-	完了予定 (R2年度中)
	人に やさしい 経路	市	富田21	富田町10 6号線	富田町110号線 ～府道摂津富田停 車場線	①道路改良				○	×	-	
		市	富田22	富田町10 4号線	府道摂津富田停車 場線 ～阪急富田駅	①道路改良				○	×	-	
		市	富田23	富田町11 0号線	富田町106号線 ～富田町113号 線	①道路改良				○	×	-	
		市	富田24	富田町11 3号線	富田町110号線 ～茨木富田線	①道路改良				○	×	-	
		市	富田25	茨木富田線	富田町113号線 ～府立高槻支援学 校	①視覚障害者誘 導用ブロック設 置				○	×	-	
	駅前広場等	市	富田3	J R 摂津富 田駅	移動経路の円滑化	①下りエスカ レーターの検討			○				
					駅前広場の改良	①身体障害者用 駐停車帯の設置			済		○		
	高槻 警察	市	富田4	阪急富田駅	移動経路の円滑化	①阪急富田駅の 高架化に向け協 議				○			
J R 摂津富 田駅西交差 点					①歩車分離化	○			○				
					②LED化	○			○				
					富田丘町西 交差点	①歩車分離化			○		×		
						①音響信号の設置			○		×		
					富田丘町中 交差点	①LED化			○		○		
富田小学校 北交差点	①LED化			○		○							

重点 整備 地区名	施設名	管理者	整備内容	(1)現・目標時期			整備状況 (R1年度末)		(3)現行計画の終期 (R3年度 末) までの整備予定 ※(2)が「未整備」または 「一部実施」の場合
				～H33	～H38	H39～	完 ・ 未 完	実 施 年 度	
			①案内設備までの経路改善			○	○	H30	
			②手すりの設置 (階段)			○	×	-	
			③警告ブロックの設置 (階段)			○	○	H30	

富田A	イオンフードスタイル摂津富田店	民間	④エレベーターの改善（鏡）	済	○	－		
			⑤エレベーターの改善（音声案内）		○	×	－	
			⑥エレベーターの改善（操作盤等に点字設置）	○		○	H30	
			⑦トイレの改善（オストメイト対応設備）		○	○	H30	
			⑧その他の設備改善（対応設備の表示）		○	○	H30	
			⑨その他の設備改善（触知図案内板）		○	○	H30	
			⑩エスカレーターの改善（音声案内）		○	×	－	
			⑪警告ブロックの設置（エスカレーター）		○	×	－	
			⑫施設標識の設置		○	○	H30	
富田B	万代高槻富田丘店	民間	①トイレの改善（オストメイト対応設備）			－	－	
			②その他の設備改善（触知図案内板）			－	－	
富田C	ジョーシン高槻店	民間	①トイレの改善（オストメイト対応設備）		○	○	R01	
			②その他の設備改善（対応設備の表示）		○	○	R01	
			③その他の設備改善（触知図案内板）		○	○	R01	
			④授乳室の設置		○	○	R01	
富田D	受仁会総合健康センター	民間	①トイレの改善（オストメイト対応設備）		○	×	－	
			②トイレの改善（男子小便器手すり）	済	○	－		
			③その他の設備改善（対応設備の表示）		○	×	－	
			④その他の設備改善（触知図案内板）		○	×	－	
			⑤その他の設備改善（ベビーチェア及びベッド）		○	×	－	
富田E	サニースポット	民間	①トイレの改善（オストメイト対応設備）	○		×	－	
			②その他の設備改善（対応設備の表示）	○		×	－	
			③その他の設備改善（触知図案内板）	○		×	－	
			④施設標識の設置	○		×	－	
富田F	富田支所・富田公民館	市	①警告ブロックの設置（階段）	済	○	H25		
			②エレベーターの改善（音声案内）	済	○	H25		
			③トイレの改善（触知図案内板）	済	○	H25		
富田G	小寺池図書館	市	①警告ブロックの設置（階段）	○		○	H28	
			②トイレの改善（オストメイト対応設備）	○		×	－	
			③その他の設備改善（対応設備の表示）	済	○	S 6 2		
			④その他の設備改善（触知図案内板）	済	○	S 6 2		
			⑤その他の設備改善（ベビーチェア及びベッド）	済	○	不明		

富田
周辺
地区

富田H	富田ふれあい文化センター	市	①警告ブロックの設置（階段）	○			×	-
			②トイレの改善（オストメイト対応設備）	○			×	-
			③その他の設備改善（対応設備の表示）	○			×	-
			④その他の設備改善（触知図案内板）	○			×	-
			⑤施設標識の設置	○			×	-
富田I	富田青少年交流センター	市	①警告ブロックの設置（階段）	○			×	-
			②トイレの改善（オストメイト対応設備）		○		×	-
			③その他の設備改善（対応設備の表示）			済	○	不明
			④その他の設備改善（触知図案内板）		○		×	-
			⑤施設標識の設置			済	○	不明
富田J	西部地域保健センター	市	①トイレの改善（オストメイト対応設備）	○			○	H28
			②その他の設備改善（対応設備の表示）	○			○	H28
富田K	富田老人福祉センター	市	①トイレの改善（オストメイト対応設備）		○		×	-
			②その他の設備改善（対応設備の表示）		○		×	-
			③施設標識の設置		○		○	不明
富田L	富田小学校	市	①案内設備の改善	○			×	-
			②エレベーターの設置	○			×	-
			③トイレの改善（オストメイト対応設備）	○			×	-
			④その他の設備改善（対応設備の表示）	○			×	-
			⑤施設標識の設置	○			×	-
富田M	第四中学校	市	①案内設備の改善			済	○	H26
			②エレベーターの設置			済	○	H26
			③トイレの改善（オストメイト対応設備）			済	○	H26
			④その他の設備改善（対応設備の表示）			済	○	H26
			⑤施設標識の設置			済	○	H26
富田N	府立高槻支援学校	府	①案内設備の改善			○	×	-
			②トイレの改善（オストメイト対応設備）	○			×	-
			③その他の設備改善（対応設備の表示）	○			○	不明

H33(R3)進捗率 92.2%
全体進捗率 50.0%

進捗管理表【上牧周辺地区】

重点整備地区名	管理者	整備箇所	番号	整備内容		(1) 現・目標時期			(2) 整備状況 (R1年度末)		(3) 現行計画の終期 (R3年度末) までの整備予定 ※(2)が「未整備」または「一部実施」の場合
						～H33	～H38	H39～	完・未完	整備年度	
上牧周辺地区	阪急電鉄	阪急上牧駅	上牧1	移動経路の円滑化	改札内エレベーターの設置	済			○	—	
					改札内エスカレーターの設置	済			○	—	
					ホーム舗装面の改良	済			○	—	
				施設・整備の改良	多機能 (障害者用) トイレの改良	済			○	—	
					券売機カウンターの改良	済			○	—	
				幅広改札機の設置	済			○	—		
	案内情報のわかりやすさ	①案内情報設備等の改良	○	○	○	△	H22・23				
	生活関連経路	国	上牧2	国道171号	上牧交差点～高槻デポマート	①歩道改善	250m		○	—	
						②視覚障害者誘導用ブロック設置	176m		○	R2.3	
	生活関連経路	市	上牧3	上牧新川堤防線	国道171号～金光大阪高等学校	①視覚障害者誘導用ブロック設置	70m	済		○	H24
高槻警察	上牧4	既設信号の改良	阪急上牧駅前交差点	①歩車分離化		済			○	—	
			上牧交差点	①LED化			○		○		

重点整備地区名	施設名	管理者	整備内容		(1) 現・目標時期			(2) 整備状況 (R1年度末)		(3) 現行計画の終期 (R3年度末) までの整備予定 ※(2)が「未整備」または「一部実施」の場合	
					～H33	～H38	H39～	完・未完	実施年度		
上牧周辺地区	上牧A 高槻デポマート内 コーナン高槻上牧店	民間	①案内設備までの経路改善			○		×	—		
			②案内設備の改善			○		×	—		
			③エレベーターの改善 (音声案内)		○			○	建築時		
			④エレベーターの改善 (操作盤等に点字設置)		○			○	建築時		
			⑤トイレの改善 (オストメイト対応設備)		済			○	H26		
			⑥その他の設備改善 (対応設備の表示)			○		×	—		
			⑦その他の設備改善 (触知図案内板)		済			○	H26		
			⑧その他の設備改善 (ベビーチェア及びベッド)		済			○	H26		
			⑨施設標識の設置			○		×	—		
	上牧B	上牧デイサービスセンター	民間	※整備済み		済			○	～H23	
	上牧C	金光大阪高等学校	私立学校	①身体障害者用駐車帯の設置				○	×	—	
				②エレベーターの設置				○	×	—	
				③トイレの改善 (オストメイト対応設備)					○	H28	
④その他の設備改善 (対応設備の表示)						○	×	—			
⑤施設標識の設置						○	○	H28			
上牧D	阪急上牧駅前 行政サービスコーナー	市	※整備済み		済			○	～H23		

H33(R3)進捗率 133.3%
全体進捗率 71.4%

進捗管理表【郡家周辺地区】

重点整備地区名	種別	管理者	番号	整備箇所	整備内容	(1) 現・目標時期			整備状況 (R1年度末)		(3) 現行計画の終期 (R3年度末) までの整備予定 ※(2)が「未整備」または「一部実施」の場合			
						～H33	～H38	H39～	完・未完	実施年度				
郡家周辺地区	生活関連経路	市	郡家1	郡家茨木線 岡本町交差点～郡家バス停	①歩道の全面改良	530m		○		×	—			
					②視覚障害者誘導用ブロック設置	530m		○		×	—			
		市	郡家2	郡家岡本町線(南側区間)	二中西バス停～岡本町交差点	①道路改良	300m			○	×	—		
		市	郡家3	辻子下の口線	名神側道～二中前バス停	①視覚障害者誘導用ブロック設置	40m	済			○	H26		
		市	郡家4	郡家岡本町線(北側区間)	第二中学校～二中西バス停	①道路改良	460m			○	×	—		
		市	郡家5	郡家新町8号線	郡家茨木線～郡家小学校	①道路改良	160m			○	×	—		
		市	郡家6	郡家本町14号線	郡家岡本町線～郡家茨木線(郡家バス停)	①道路改良	410m			○	×	—		
	市	郡家7	郡家本町18号線	郡家本町14号線～郡家茨木線	①道路改良	60m			○	×	—			
	高視警察	郡家8	既設信号の改良	高視老人福祉センター前交差点	①高齢者用延長ボタンの設置		○				○	—		
					②LED化		○				×	—		
				岡本町交差点	①音響信号の設置				済			○	—	
					②歩行者横断時間の延長		○					×	—	
		第二中学校前交差点	①LED化				○			○	—			
郡家9			横断歩道の設置	第二中学校西バス停付近	①横断歩道新設			○		×	—			

重点整備地区名	施設名	管理者	整備内容	(1) 現・目標時期			整備状況 (R1年度末)		(3) 現行計画の終期 (R3年度末) までの整備予定 ※(2)が「未整備」または「一部実施」の場合		
				～H33	～H38	H39～	完・未完	実施年度			
	郡家A	高視地域生活総合支援センターぶれいすBe	民間	①トイレの改善 (オストメイト対応設備)			○	×	—		
				②その他の設備改善 (触知図案内板)			○	×	—		
	郡家B	ぐんげ今城の丘	民間	①エレベーターの改善 (音声案内設置)		済			○	H24	
				②トイレの改善 (オストメイト対応設備)		済			○	H28	
				③その他の設備改善 (対応設備の表示)		○			×	—	完了予定 (R3年度中)
				④その他の設備改善 (触知図案内板)		○			×	—	完了予定 (R3年度中)
	郡家C	わかくさ障害者作業所	民間	①案内設備の改善			○	×	—		
				②身体障害者用駐車帯の設置			○	×	—		
				③エレベーターの改善 (鏡)		済			○	—	
				④エレベーターの改善 (音声案内)			○		×	—	
				⑤エレベーターの改善 (操作盤等に点字設置)	○				×	—	完了予定 (R2年度中)
	⑥トイレの改善 (オストメイト対応設備)			○		×	—				
	⑦その他の設備改善 (対応設備の表示)		済			○	—				

郡家 周辺 地区	郡家D	特別養護老人 ホーム高槻荘	民間	※整備済み	済	○	～H23	
	郡家E	郡家老人福祉セ ンター	市	①トイレの改善（オストメイト対応設備）		○	×	－
				②その他の設備改善（対応設備の表示）		○	×	－
	郡家F	高槻市立療育園	市	①トイレの改善（オストメイト対応設備）	済		○	H24
				②その他の設備改善（対応設備の表示）		○	×	－
				③その他の設備改善（触知図案内板）	－		×	－
	郡家G	高槻市立うの花 療育園	市	※整備済み	済	○	～H23	
	郡家H	今城塚公民館	市	①案内設備までの経路改善	済		○	－
				②階段手すりの設置	済		○	－
				③警告ブロックの設置（階段）	済		○	不明
				④エレベーターの改善（操作盤等に点字設置）	済		○	H28
				⑤トイレの改善（オストメイト対応設備）	済		○	H28
				⑥その他の設備改善（対応設備の表示）	済		○	H28
				⑦その他の設備改善（触知図案内板）	済		○	H28
				⑧その他の設備改善（ベビーチェア及びベッド）	○		×	－
	⑨施設標識の設置	済		○	H28			
郡家I	今城塚古代歴史 （いましろ大王 の杜）	市	※整備済み	済	○	～H23		
郡家J	今城塚古墳公園 トイレ兼展望施 設（いましろ大 王の杜）	市	※整備済み	済	○	～H23		
郡家K	郡家小学校	市	①エレベーターの設置	済		○	H24	
			②施設標識の設置	済		○	H24	
郡家L	第二中学校	市	①案内設備の改善	済		○	H25	
			②エレベーターの設置	○		×	－	
			③トイレの改善（オストメイト対応設備）	済		○	H25	
			④その他の設備改善（対応設備の表示）	済		○	H25	
			⑤施設標識の設置	済		○	H25	

H33(R3)目標進捗率 87.1%
全体進捗率 51.9%

現基本構想に基づく心のバリアフリーの進捗状況

資料3-2

●【心のバリアフリー】実績一覧（市）

重点整備地区名	実施項目	施策・取組メニュー	対象	実施内容	実績 (H29～R1年度末)	市担当部署
全地区共通	研修の充実	①市職員への研修の充実	市職員	市職員として必要な能力や知識を計画的に習得させるため、バリアフリーや人権啓発に関する研修体系を維持するとともに、時代の要請に応じた研修の充実に努める	新規採用職員研修において、障がい者理解に関する研修を実施した。採用2年目職員研修において、リバティおおさかでの人権フェイワードワークを実施した。新任主査級研修において、人権連続講座を受講させた。また、希望する職員を対象に手話・点字研修を実施した。	人事課
		②教職員への研修の充実	教職員	教職員研修を企画・実施し、教職員が障がいの特性について理解を深め、適切な支援が行なえるよう、教職員の専門性向上を図る	支援学級基礎研修や自閉症基礎講座、ユニバーサルデザインの授業づくりなど、幅広い内容で複数回にわたり研修を実施した。	教育センター
	広報・啓発・支援等の実施	①広報誌、啓発パネル等による人権意識の高揚	市民全体	人権意識の高揚を図るため、広報誌での人権啓発記事の掲載や、人権啓発パネルの貸出、人権・文化啓発コーナーでのビデオ・DVDの貸出、人権週間にあわせて街頭啓発等を実施する	人権意識の高揚を図るため、広報誌での人権特集や、人権啓発パネル・DVDの貸出を行った。	人権・男女共同参画課
		②地域福祉懇談会開催の支援	地域住民	地域における懇談会等のさまざまな機会を通じて、住民の障がい児者への理解の促進を図る	住民の障がい児者への理解を促進するため、地域における懇談会を開催した。また、「災害時要援護者支援事業」の説明会等を通じて、地域で要援護者支援に携わる関係団体の障がい児者への理解を深めた。	福祉政策課
		③バリアフリー情報の提供	市民全体	重点整備地区における生活関連経路等や、公共施設等である建築物のバリアフリー情報を掲載したバリアフリーマップの周知、情報更新を行う	重点整備地区における道路や公共施設、飲食・商業施設等のバリアフリー情報を掲載したバリアフリーマップの周知、情報更新を行った。	都市づくり推進課 審査指導課
		④市のホームページでの情報提供	市民全体	高槻市バリアフリー基本構想の策定経過・方針や各種事業実施状況を情報提供する	毎年度開催しているバリアフリー推進協議会で、事業の実績報告等を行っており、当該会議資料及び議事録をホームページに掲載した。	都市づくり推進課
		⑤総合的な学習等 特色ある教育活動 事業	教職員	総合的な学習の時間、道徳、特別活動等における福祉・環境・障害者理解等、様々な人権教育の課題に児童生徒が主体的、体験的に取り組み、人権意識を高めることを推進するため、老人施設や障害者施設等の訪問や障害を持つ方からの聞き取り、体験等を、教材を使つての学習を行う	老人施設への訪問等の実施 (H29)小13件・中12件、(H30)小14件・中12件 (R元)小25件・中10件 障がい者施設への訪問等の実施 (H29)小6件・中6件、(H30)小5件・中7件 (R元)小9件、中6件 体験学習についても多くの学校が実施した。 (例)アイマスク体験 (H29)小24件・中7件、(H30)小27件・中7件 (R元)小28件、中6件	教育指導課
		⑥総合的な学習等 特色ある教育活動 の支援	地域住民	教育用副読本の活用の推進や、白状や点字シート等の貸出しを行い、更なる心のバリアフリーの醸成を図るため、支援を行う。	教育用副読本の活用の推進や、白状や点字シート等の貸出しを行い、更なる心のバリアフリーの醸成を図つた。 【実績】 (H29年度)体験セット貸出1件、副読本の活用2校 (H30年度)体験セット貸出2件、副読本の活用1校 (R元年度)体験セット貸出5件	都市づくり推進課

現基本構想に基づく心のバリアフリーの進捗状況

資料3-2

●【心のバリアフリー】実績一覧（市）

重点整備地区名	実施項目	施策・取組メニュー	対象	実施内容	実績 (H29～R1年度末)	市担当部署	
全地区 共通	講座等の開催	①認知症サポーター養成講座	地域住民	認知症高齢者に理解のある市民サポーターの養成や、講師役であるキャラバンメイトの養成を行い、市民の理解を深めることにより、認知症高齢者及びその家族が、安心して住み続けることができる地域づくりを推進する	H29年度 2,340人養成(計20,733人) H30年度 2,589人養成(計23,322人) R元年度 2,390人養成(計25,712人)	福祉相談支援課	
		②バリアフリー講師派遣制度の構築	学校、事業者等	心のバリアフリーの醸成を図るため、障がい当事者等を講師とした体験学習や懇談会などの出前講座を、バリアフリー教育やバリアフリー研修を要望する学校、事業者等に対して実施する	障がい当事者が講師として参画する小学校へのバリアフリー総合学習(出前講座、体験学習、懇談会等)を実施した。 【実績】 (H29年度)松原小学校、安岡寺小学校、真上小学校 (H30年度)如是小学校、真上小学校 (R元年度)津之江小学校、南平台小学校	都市づくり推進課	
	キャンペーン・イベント・交流会等の実施	①講演会や講座開設による学習機会の充実	市民全体	学習機会の充実を図るため市内人権市民団体と協働して人権啓発イベント事業の開催や、講演会・交流会等を実施する	平和展や人権連続講座、人権を考える市民のつどいなど、人権啓発イベント等を開催した。	人権・男女共同参画課	
		②スポーツ・レクリエーション活動への支援	市民全体	実行委員会の一員として市民ふれあい運動会を実施し、障害者の健康増進と、スポーツを通じての障害者と健常者の交流や、障害に対する意識の啓発を行う	実行委員会の一員として市民ふれあい運動会を実施し、障がい者の健康増進や障がい者と健常者の交流、障がいに対する意識の啓発を行った。	障がい福祉課	
		③福祉展	市民全体	実行委員会の一員として福祉展を開催し、作品展示、授産製品の展示販売、作業所の案内等、障害に対する啓発活動や街かど安全体験ウォークラリーを実施し、より住みやすい、優しいまちづくりを推進する	実行委員会の一員として福祉展を開催した。また、福祉展における「街かど安全点検・体験ウォークラリー」では、道路のバリアフリー状況や違法駐輪などの点検を行った。	障がい福祉課 都市づくり推進課	
		④商店街等の道路不正使用等の防止キャンペーン	事業者等	国土交通省が実施する「道路ふれあい月間」に併せて、関係機関や団体と共同でピラ配布及び現地指導を行い、道路上の商品や看板等のはみ出しを防止し、誰もが安心して歩ける道づくりのための啓発活動を行う	行政、警察、消防、各商店街組合等が連携し、道路を適正な状態に保てるよう、パトロールを実施した。	管理課	
		⑤駅前放置自転車クリーンキャンペーン	自転車利用者	高槻市の中心駅である、阪急高槻市駅及びJR高槻駅において、街頭で啓発用ポケットティッシュを配布し、放置自転車の啓発を行う	大阪府が定めている11月に行う「駅前放置自転車クリーンキャンペーン」に連携して、JR高槻駅及び阪急高槻駅周辺の街頭でポケットティッシュの配布やホームページを活用したPRなどを行い、集中した広報・啓発活動に努めた。	管理課	
		⑦公民館での講座・講演会の推進	市民全体	障害の有無に関わらず、共に参加できる講座や教室を開催するとともに交流できる場を提供する	人権問題に関する講座を13公民館で実施した。	城内公民館	
		その他	①案内情報サインの設置・見直し	市民全体	重点整備地区内の案内情報サインの新たな設置及び見直しを実施する	平成30年度に、重点整備地区内の案内情報サイン(高槻駅周辺案内標識)の見直しを実施した。	都市づくり推進課

アンケート調査結果について

1. アンケート調査概要

【1】調査目的

令和3年度に、現基本構想の計画期間が10年を迎えるにあたり、本市のバリアフリー化状況を利用者目線で把握し、新たな計画を策定することを目的とする。

【2】調査項目の概要

- あなたご自身について（年齢、性別、住所、障がいの有無、障がいの種類、外出時に必要なもの等）（問1）
- 高槻市内の駅・駅周辺のバリアフリーについて（問2-1、問2-2）
- 高槻市内におけるバス・バス停のバリアフリーについて（問3-1、問3-2）
- 道路・信号機等のバリアフリーについて（問4-1、問4-2）
- 市内の建築物等のバリアフリーについて（問5-1（1）、問5-1（2）、問5-2）
- 心のバリアフリーについて（問6-1、問6-2）
- 情報のバリアフリーについて（問7-1、問7-2）
- 今後のバリアフリーの進め方について（問8）

【3】調査方法

調査対象	一般、妊産婦、幼児連れ、高齢者、障がい者
調査形式	インターネット、紙面
調査期間	令和2年9月1日～平成29年9月11日

【4】配布回収結果

	配布数	回答数	回収率
インターネット	—	208	—
紙面	420（250）	195（85）	46%
合計	420	403	—

（ ）は高槻障害児者団体連絡協議会で回収

2. アンケート集計結果

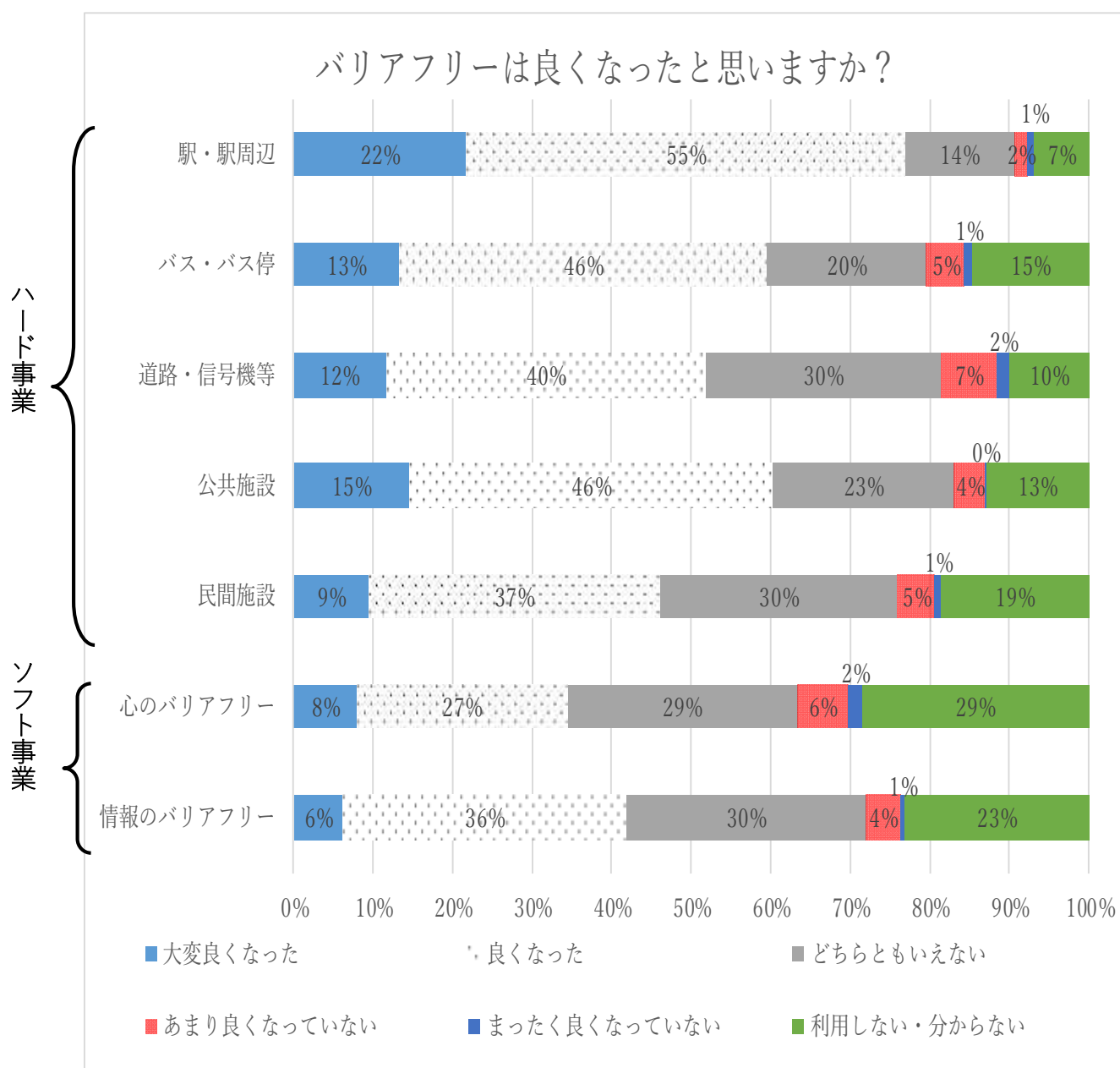
① バリアフリー基本構想に基づく、各事業等の成果について

ハード事業のほとんどの項目で「大変良くなった」「良くなった」の回答が過半数を超えている。ソフト整備でも、「大変良くなった」「良くなった」の回答が多くなっているものの、「どちらともいえない」「利用しない・分からない」も多くなっている。

したがって、ハード事業では、平成15年の交通バリアフリー基本構想策定から長年実施してきた結果が評価されていると考えられる。

ソフト事業では、引き続き啓発や小学校、中学校でのバリアフリー教育などを実施し、さらなる心のバリアフリーに関する理解を深める必要があると考えられる。

各設問 n=403



② 各事業について、不便に感じている項目

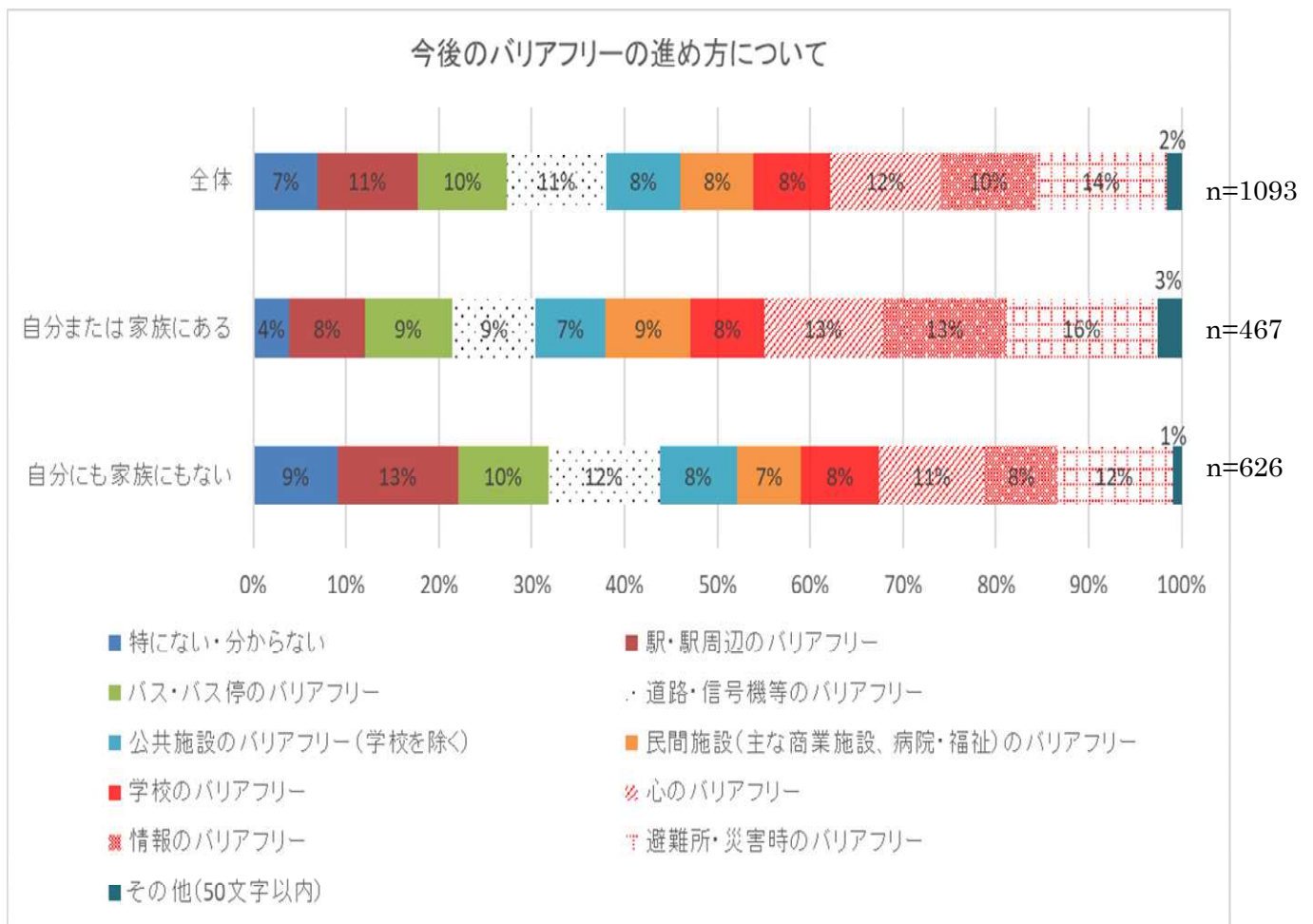
各事象者が実施した事業について、「自分または、家族に障がいがある」と答えた方が、「不便に感じることを各項目について、意見の多い順に3項目まで抽出すると以下の表のようになっている。各事業者のバリアフリーについて、更に調査結果から読み取れるニーズの分析を行い、引き続き、検討を進める。

	1位	2位	3位
問2-2 駅・駅周辺	「特にない・利用しない」 (23%)	「ホーム柵がない」 (12%)	「エレベーターやエスカレーターがない・使いにくい」(10%)
問3-2 バス・バス停	「特にない・利用しない」 (25%)	「バス停に屋根やベンチがない」(20%)	「段差があってスムーズに乗り降りできない」(14%)
問4-2 道路・信号機等	「自転車が歩道を通るの で危ない」(25%)	「歩道がない・歩きにくい」(22%)	「特にない・利用しない」(19%)
問5-2 公共施設・民間施設	「特にない・利用しない」 (32%)	「トイレに必要な設備がない・使いにくい」(12%)	「障がい者用駐車スペースがない」(10%) 「エレベーター・エスカレーターがない・使いにくい」(10%)
問6-2 心のバリアフリー	「小学校や中学校でのバリアフリー教育」(32%)	「自転車利用マナーの向上」(26%)	「困っている方への声かけ」(20%)
問7-2 情報のバリアフリー	「分かりやすいバリアフリーマップの提供」(29%)	「災害時の情報提供」(24%)	「案内サインの見やすさ」(20%)

③ 今後のバリアフリーの進め方について

アンケート問8. 今後のバリアフリーの進め方について、今後特に必要な取組について伺った結果、「全体」で最も多かった回答は「避難所・災害時のバリアフリー」(14%)、次いで「心のバリアフリー」(12%)「駅・駅周辺のバリアフリー」(11%)「道路・信号機等のバリアフリー」(11%)と続いている。

「(障がいが)自分または家族にある」では、「避難所・災害時のバリアフリー」(16%)に次いで、「情報のバリアフリー」(13%)に並び「心のバリアフリー」(13%)となっている。このことから、これまで実施してきた「駅・駅周辺のバリアフリー」、「心のバリアフリー」「情報のバリアフリー」に加えて、新たに「避難所・災害時のバリアフリー」のニーズも高まっている。



バリアフリーに関するアンケート調査
【資料編】

令和2年9月

高槻市 都市づくり推進課

【1】調査目的

令和3年度に、現基本構想の計画期間が10年を迎えるにあたり、本市のバリアフリー化状況を利用者目線で把握し、新たな計画を策定することを目的とする。

【2】調査項目の概要

- あなたご自身について（年齢、性別、住所、障がいの有無、障がいの種類、外出時に必要なもの等）（問1）
- 高槻市内の駅・駅周辺のバリアフリーについて（問2-1、問2-2）
- 高槻市内におけるバス・バス停のバリアフリーについて（問3-1、問3-2）
- 道路・信号機等のバリアフリーについて（問4-1、問4-2）
- 市内の建築物等のバリアフリーについて（問5-1（1）、問5-1（2）、問5-2）
- 心のバリアフリーについて（問6-1、問6-2）
- 情報のバリアフリーについて（問7-1、問7-2）
- 今後のバリアフリーの進め方について

【3】調査方法

調査対象	一般、妊産婦、幼児連れ、高齢者、障がい者
調査形式	インターネット、紙面
調査期間	令和2年9月1日～平成29年9月11日

【4】配布回収結果

	配布数	回答数	回収率
インターネット	—	208	—
紙面	420（250）	195（85）	46%
合計	420	403	—

（ ）は高槻障害児者団体連絡協議会で回収

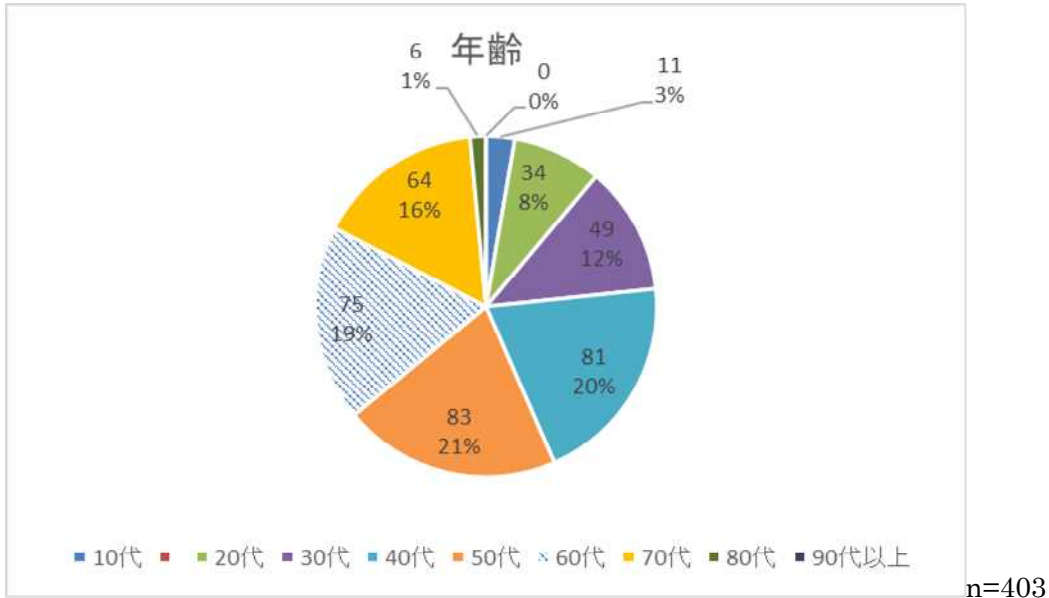
【5】グラフの見方

- ・ MA は複数回答、SA は単数回答を示しています。
 - ※複数回答3つまでは「MA（3）」と回答数上限の数字を記載しています。
- ・ 回答率（%）は、回答者数を基数（N=Number of case の略）として算出しています。
- ・ 端数処理の関係で合計が100%を超える場合があります。

問1. あなたご自身について

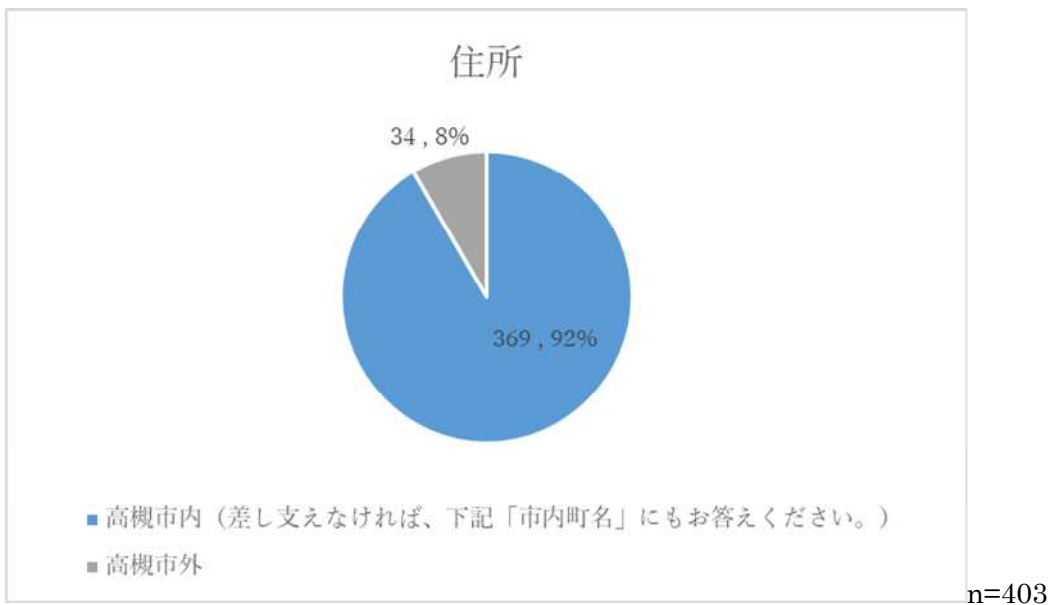
■年齢 SA

年齢は、「40歳代」が20%と最も多く、次いで「50歳代」が19%、「60歳代,70歳代」が17%となっています。30歳以上60歳未満が52%と半数を占めています。



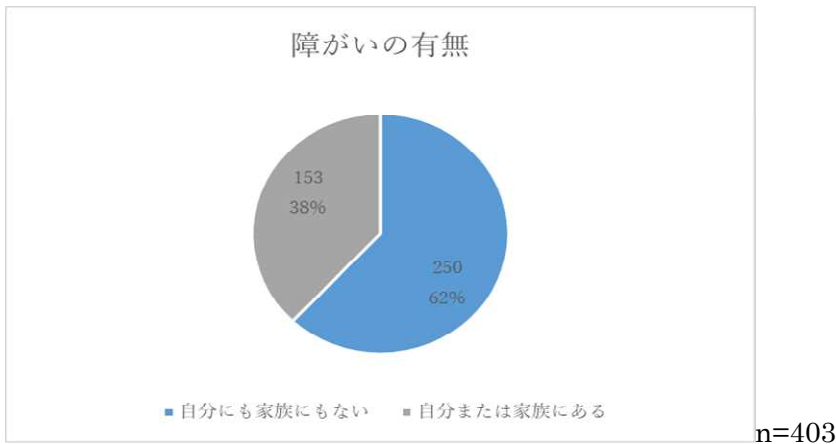
■住所 SA

高槻市在住者が91%、高槻市外が9%となっています。



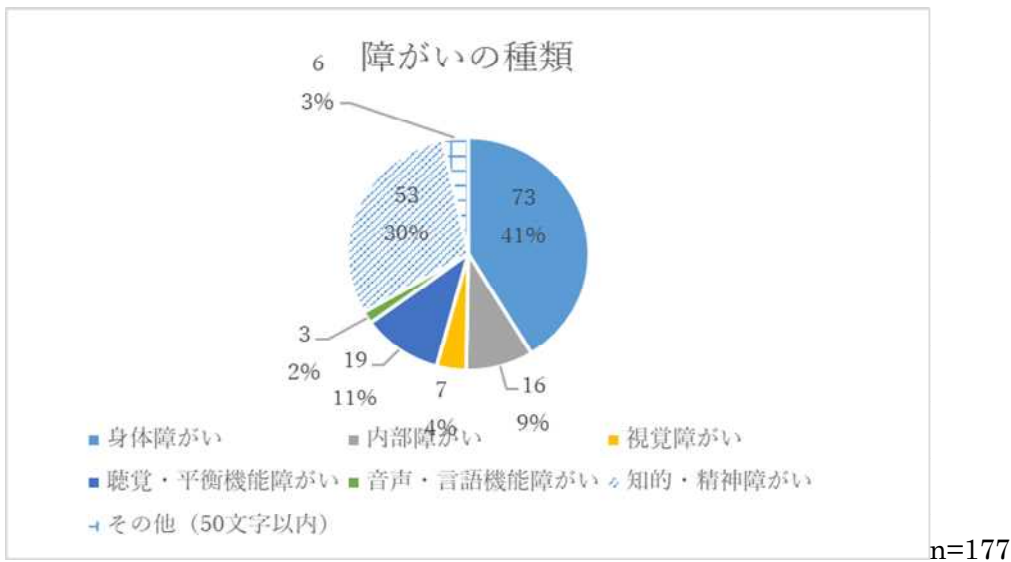
■障がいの有無 SA

障がいが、「自分にも家族にもない」が77%、「自分または家族にある」が23%となっています。



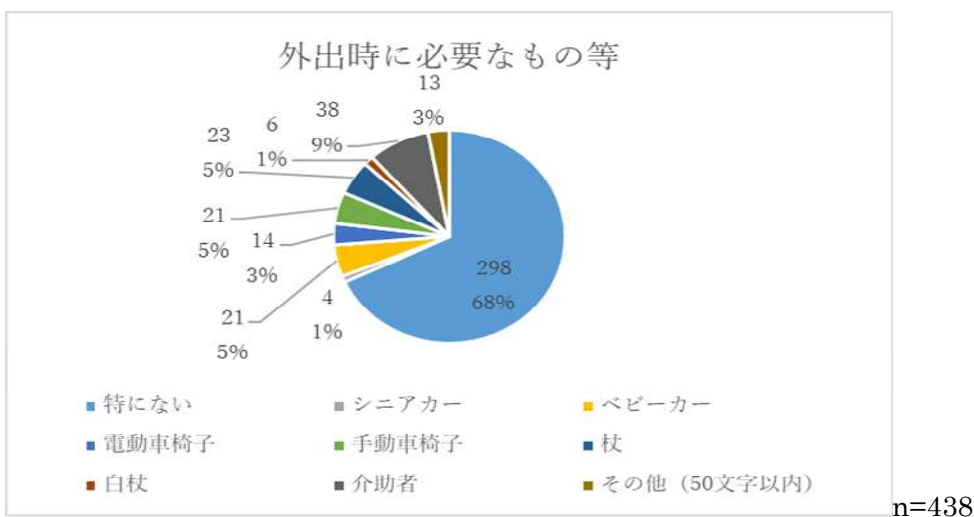
■障害の種類 MA

身体障害が41%、次いで、知的・精神障がいが30%と全体の71%を占めています。



■外出時に必要なもの等 MA

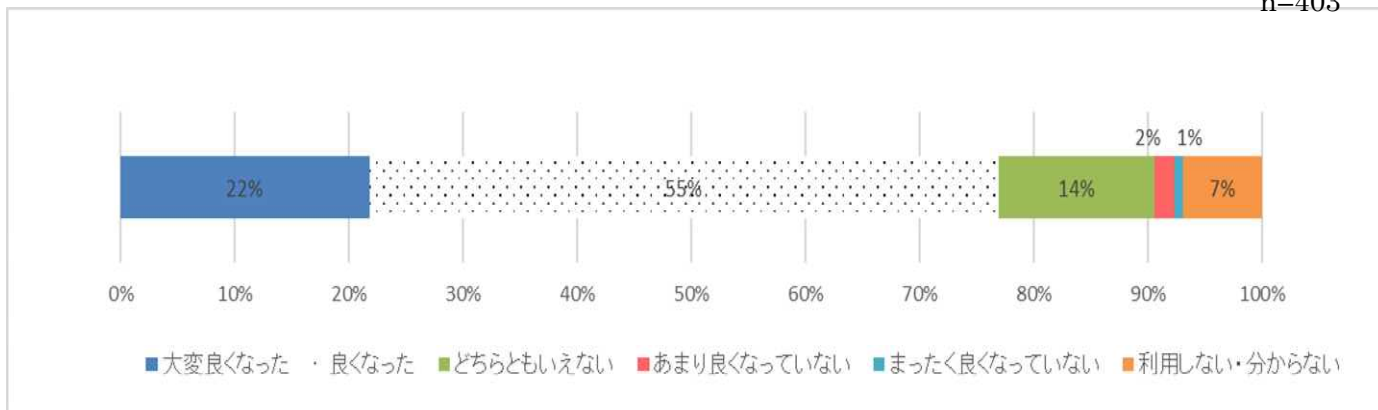
「特にない」が68%、次いで「介助者」9%「ベビーカー」5%「手動車椅子」5%「杖」5%となっている。



問2-1. 高槻市内の駅・駅周辺のバリアフリーについて SA

「大変良くなった」「良くなった」の回答が全体の77%を占めている。

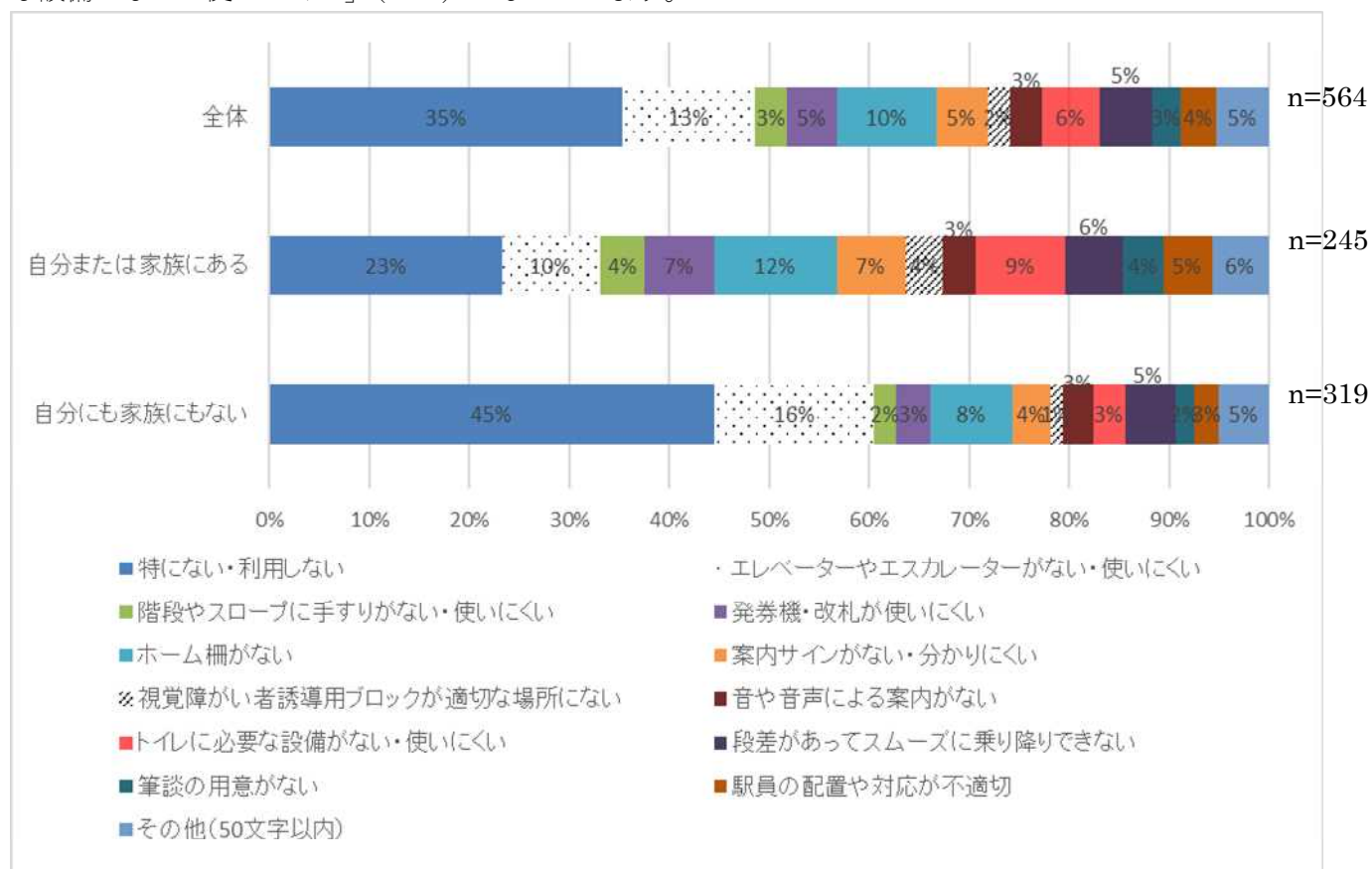
n=403



問2-2. 高槻市内の「駅・駅周辺」について、利用で不便に感じることはありますか？ MA3

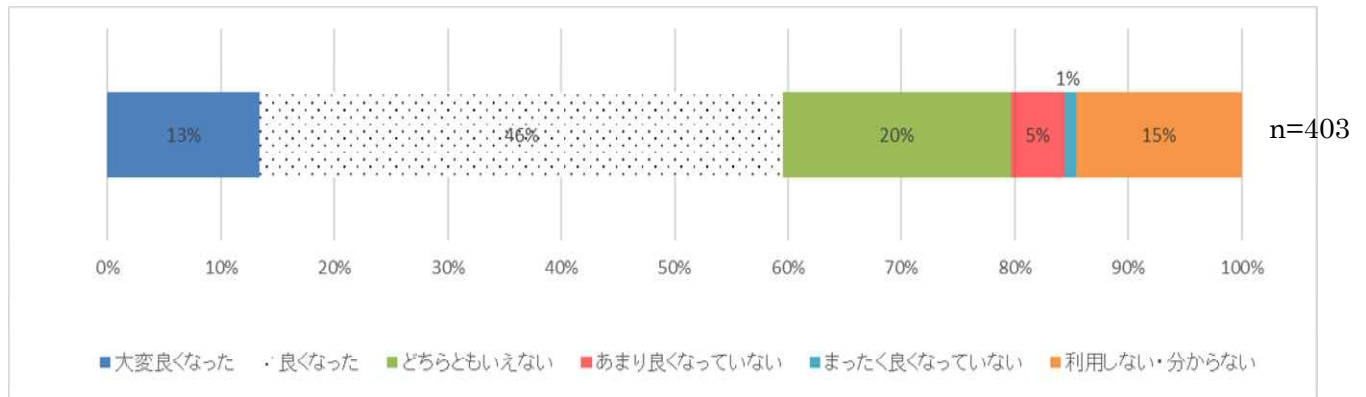
「全体」で最も多かった回答は「特にない・利用しない」(35%)でした。次いで、「エレベーターやエスカレーターがない・使いにくい」(13%)、「ホーム柵がない」(10%)とつづきます。

「(障がい)自分または家族にある」では、「特にない・利用しない」(23%)に次いで、「ホーム柵がない」(12%)、「エレベーターやエスカレーターがない・使いにくい」(10%)、「トイレに必要な設備がない・使いにくい」(9%)となっています。



問3-1. 高槻市内の「バス・バス停」のバリアフリーは良くなったと思いますか？ SA

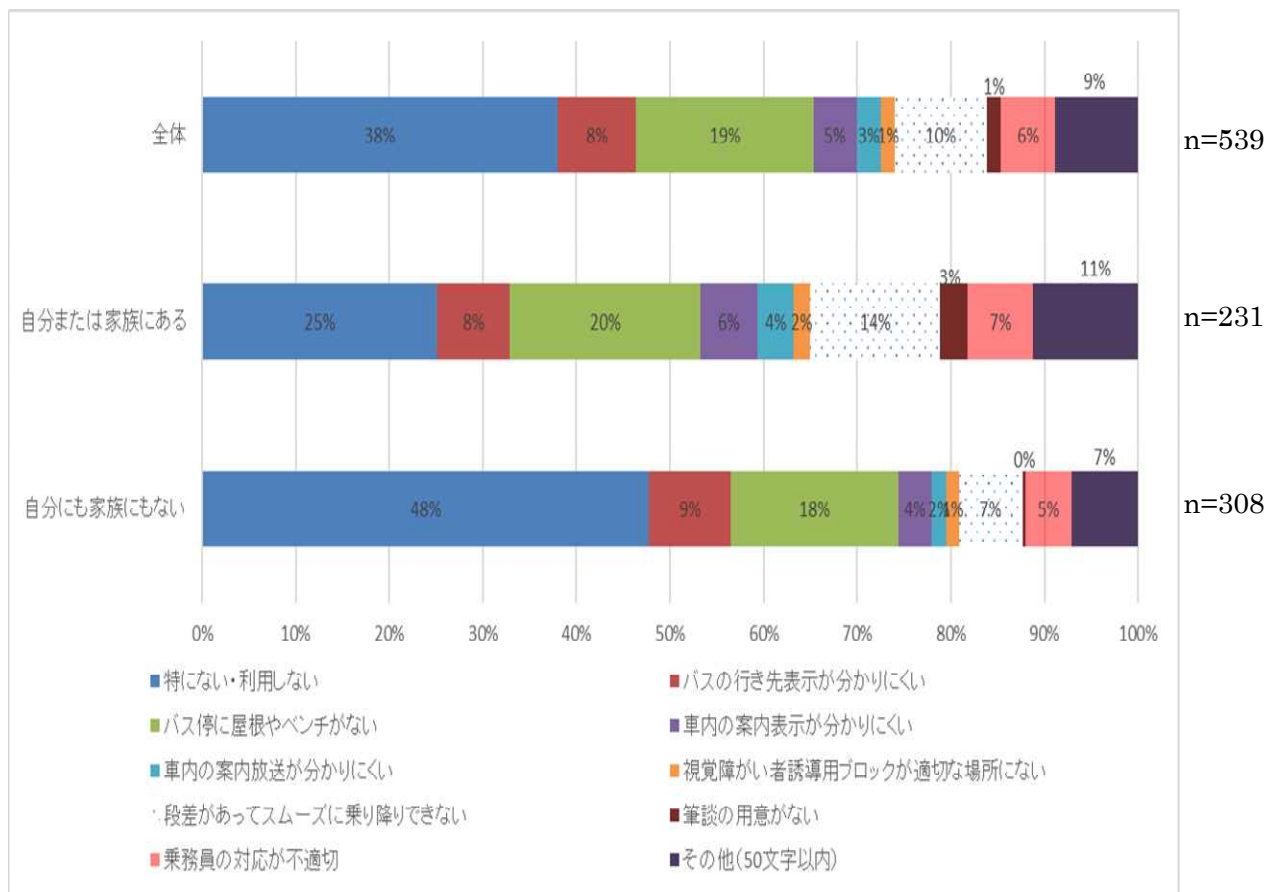
「大変良くなった」「良くなった」の回答が全体の59%を占めている。



問3-2. 高槻市内の「バス・バス停」について、利用で不便に感じることはありますか？ MA3

「全体」で最も多かった回答は「特にない・利用しない」(38%)でした。次いで、「バス停に屋根やベンチがない」(19%)、「段差があってスムーズに乗り降りできない」(10%)とつづきます。

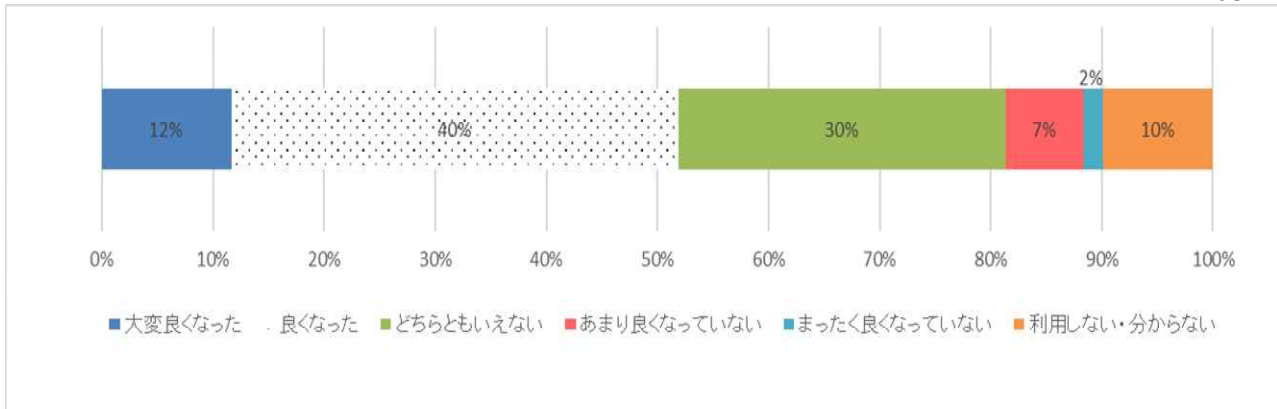
「(障がい)自分または家族にある」では、「特にない・利用しない」(25%)に次いで、「バス停に屋根やベンチがない」(20%)、「段差があってスムーズに乗り降りできない」(14%)となっています。



問4-1. 高槻市内の「道路・信号機等」のバリアフリーは良くなったと思いますか？ SA

「大変良くなった」「良くなった」の回答が全体の52%を占めている。

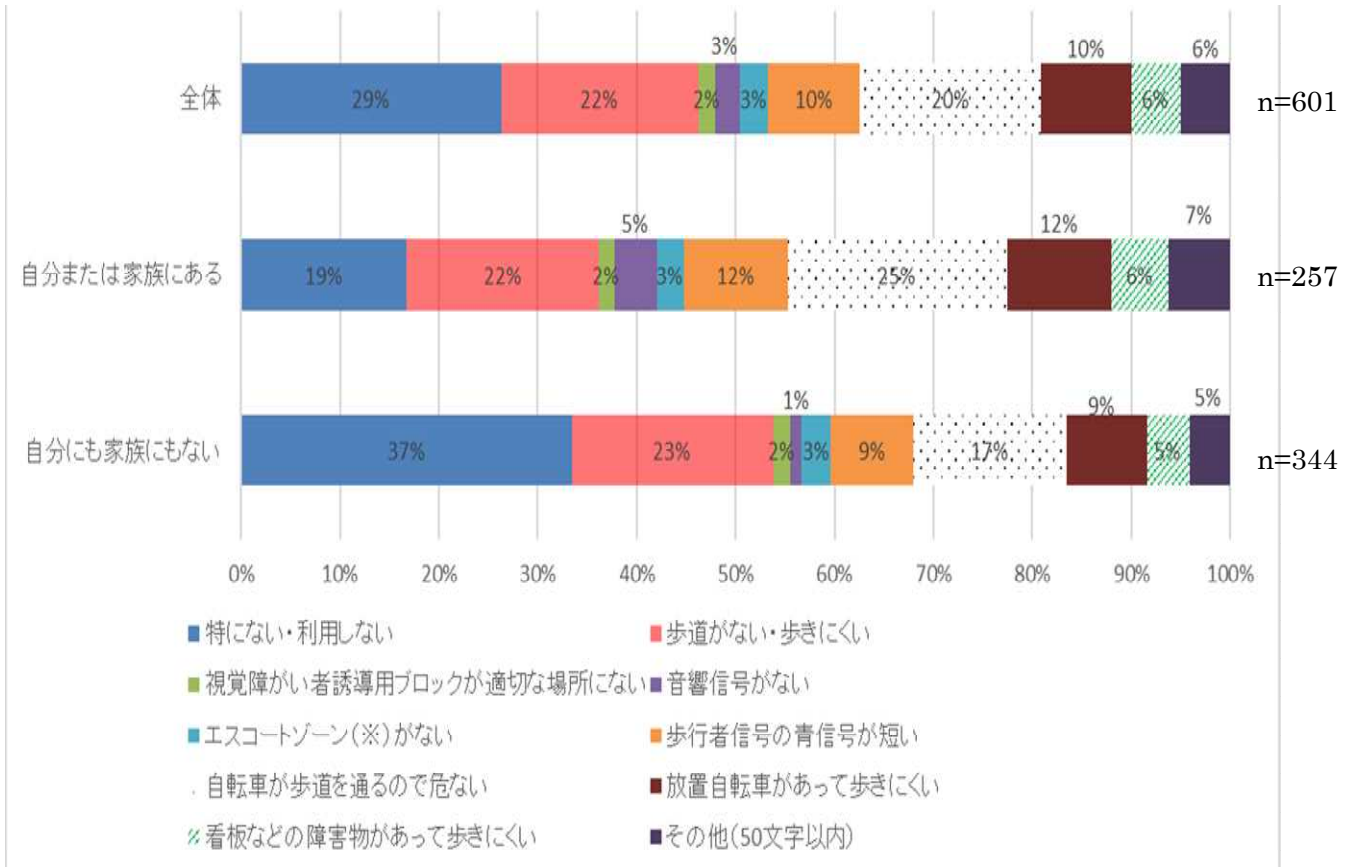
n=403



問4-1. 高槻市内の「道路や信号機等」で、不便に感じることはありますか？ MA3

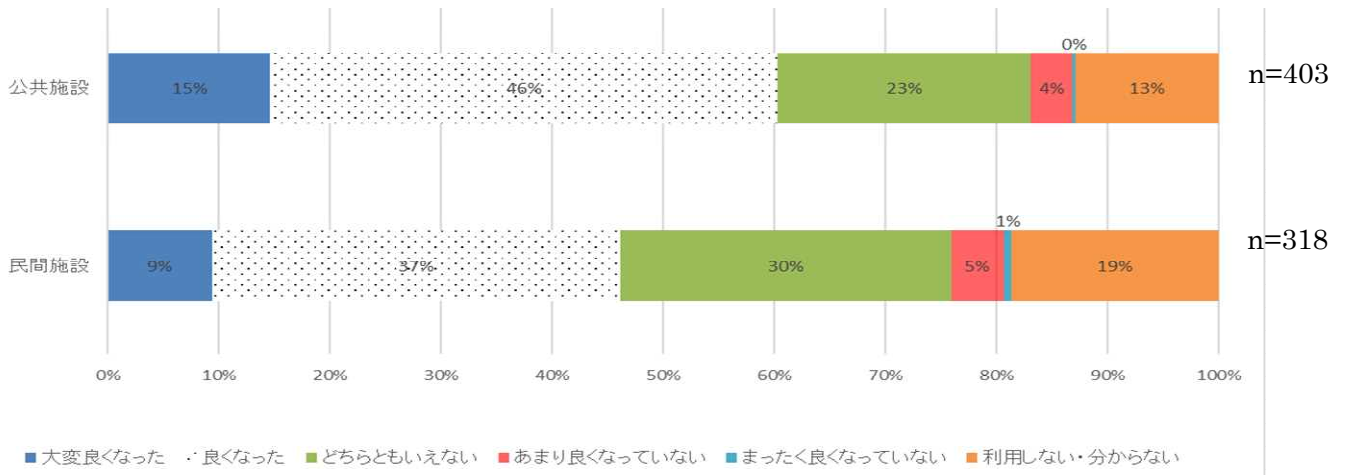
「全体」で最も多かった回答は「特にない・利用しない」(29%)でした。次いで、「歩道がない・歩きにくい」(22%)、「自転車が歩道を通るので危ない」(20%)とつづきます。

「(障がい)自分または家族にある」では、「自転車が歩道を通るので危ない」(25%)に次いで、「歩道がない・歩きにくい」(22%)、「特にない・利用しない」(19%)となっています。



問5-1. 「高槻市内の公共施設、民間施設（主な商業施設、病院・福祉施設等）のバリアフリー」は良くなったと思いますか？ SA

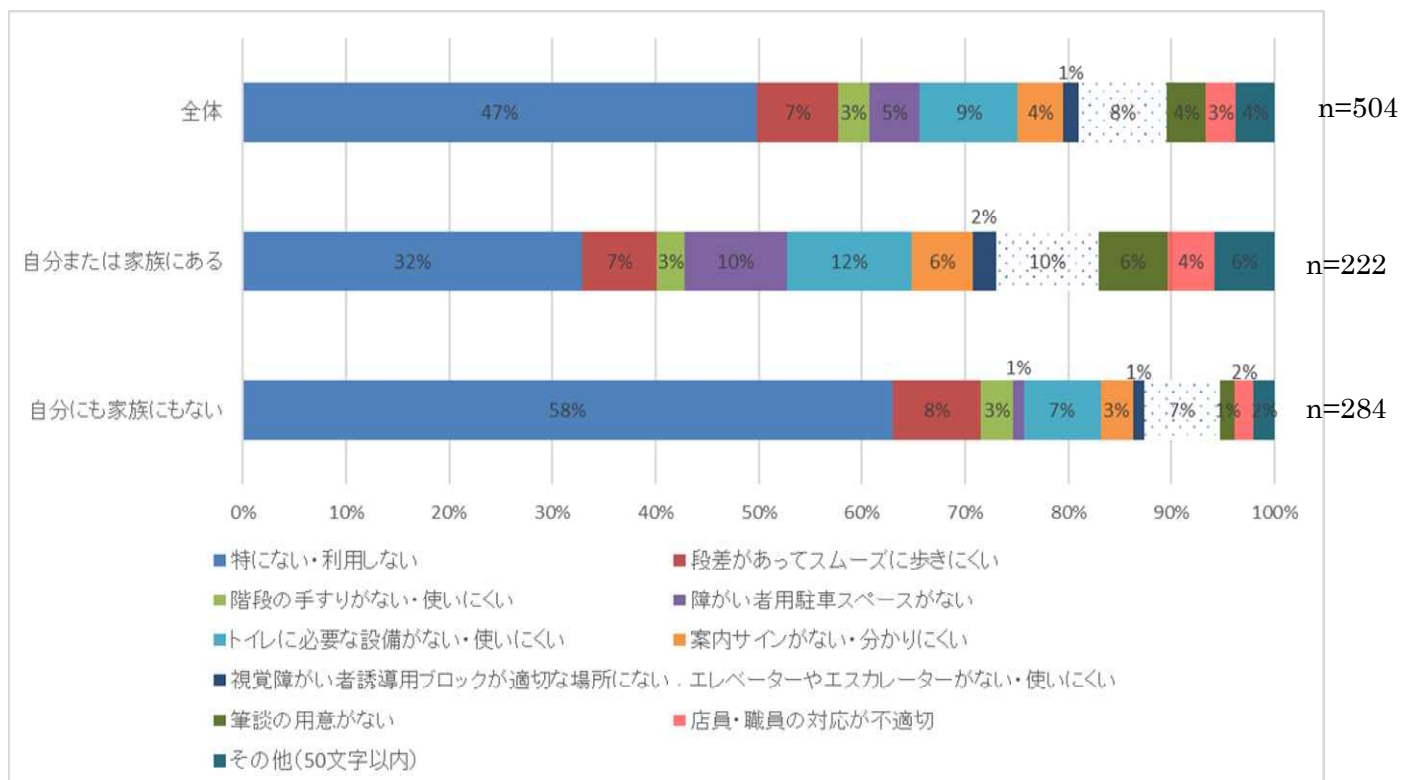
公共施設のバリアフリーでは「大変良くなった」「良くなった」の回答が全体の61%、民間施設のバリアフリーでは、「大変良くなった」「良くなった」の回答が全体の46%となっている。



問5-2. 「高槻市内の公共施設、民間施設（主な商業施設、病院・福祉施設等）のバリアフリー」で、不便に感じることはありますか？ MA3

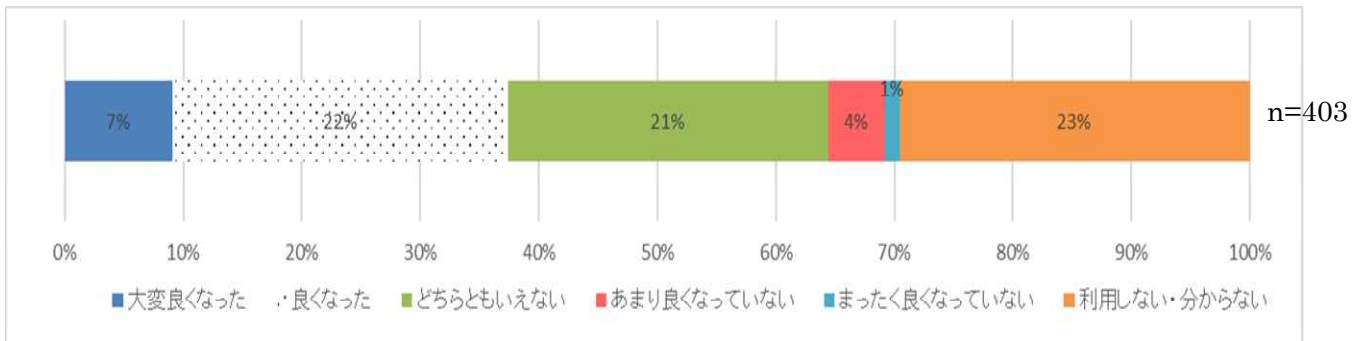
「全体」で最も多かった回答は「特になし・利用しない」（47%）でした。次いで、「トイレに必要な設備がない・使いにくい」（9%）「エレベーター・エスカレーターがない・使いにくい」（8%）「段差があってスムーズに歩きにくい」（7%）とつづきます。

「（障がい者）自分または家族にある」では、「特になし・利用しない」（32%）に次いで、「トイレに必要な設備がない・使いにくい」（12%）、「障がい者用駐車スペースがない」（10%）「エレベーター・エスカレーターがない・使いにくい」（10%）となっています。



問6-1. 高槻市の「心のバリアフリー」は良くなったと思いますか？ SA

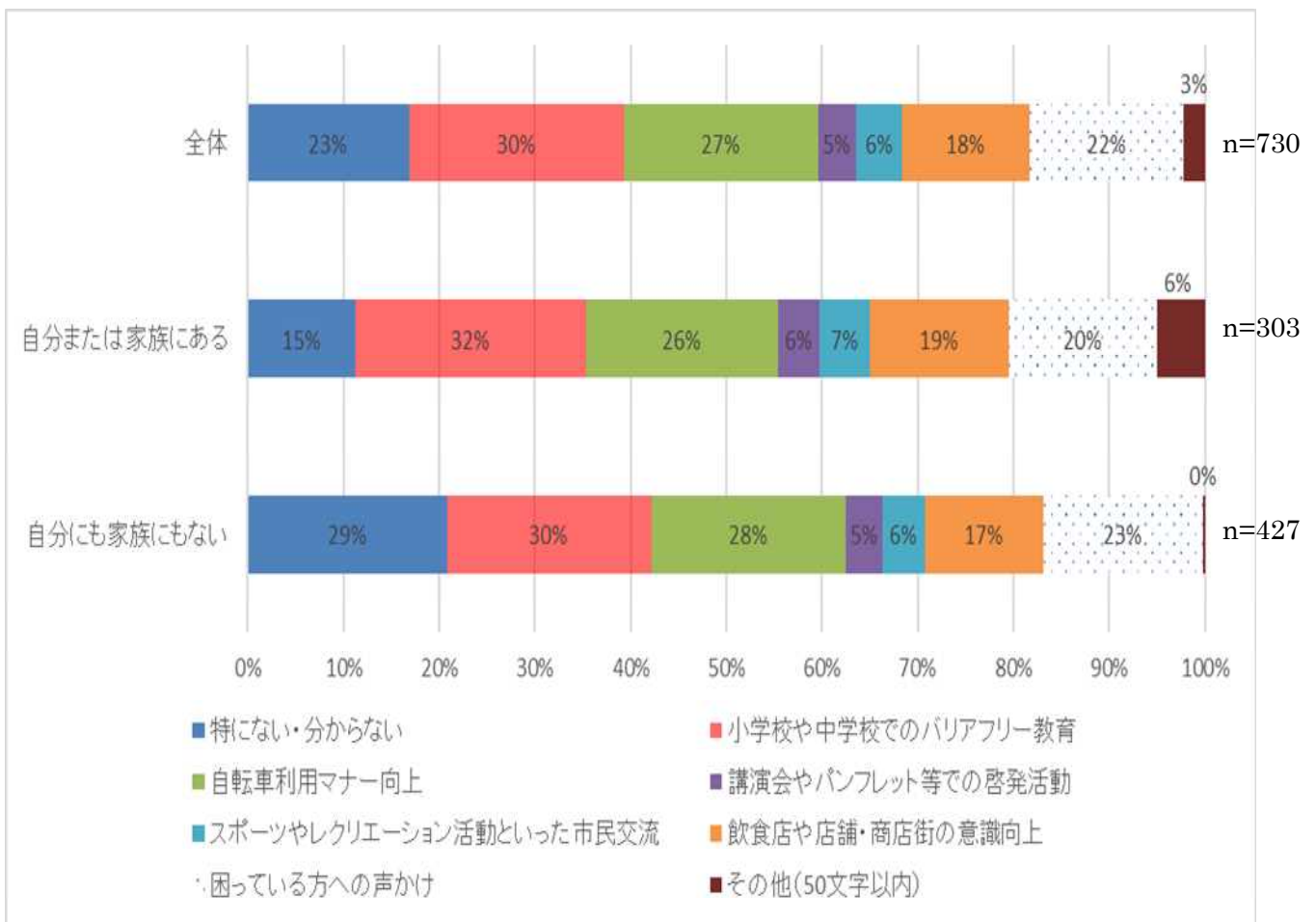
「大変良くなった」「良くなった」が29%、次いで「利用しない・わからない」が23%、「どちらともいえない」が21%となっている。



問6-2. 「心のバリアフリー」のために何が必要だと思いますか？ MA3

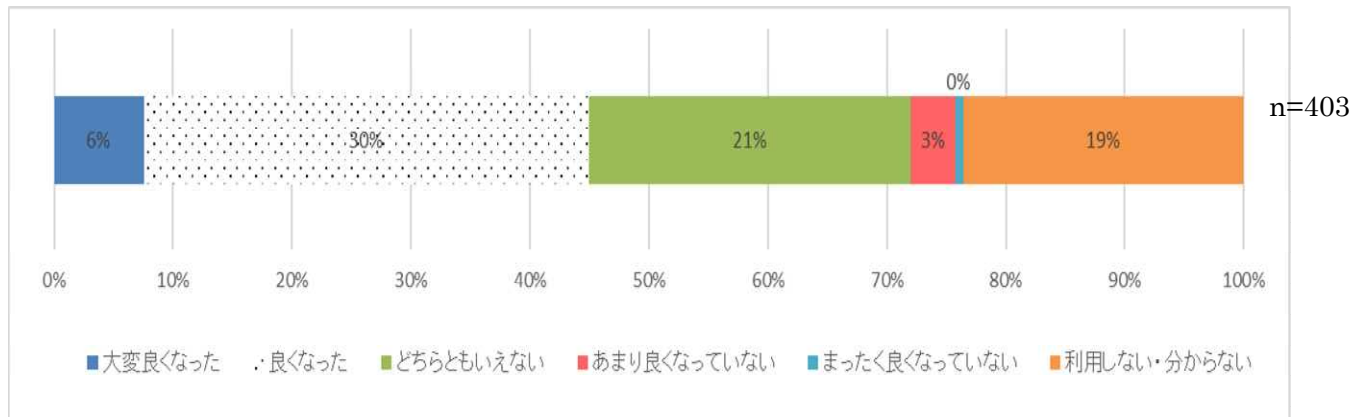
「全体」で最も多かった回答は「小学校や中学校でのバリアフリー教育」(30%)でした。次いで、「自転車利用マナーの向上」(27%)、「特にない・分からない」(23%)とつづきます。

「(障がい)自分または家族にある」では、「小学校や中学校でのバリアフリー教育」(32%)に次いで、「自転車利用マナーの向上」(26%)、「困っている方への声かけ」(20%)となっています。



問7-1. 高槻市の「情報のバリアフリー」は良くなったと思いますか？SA

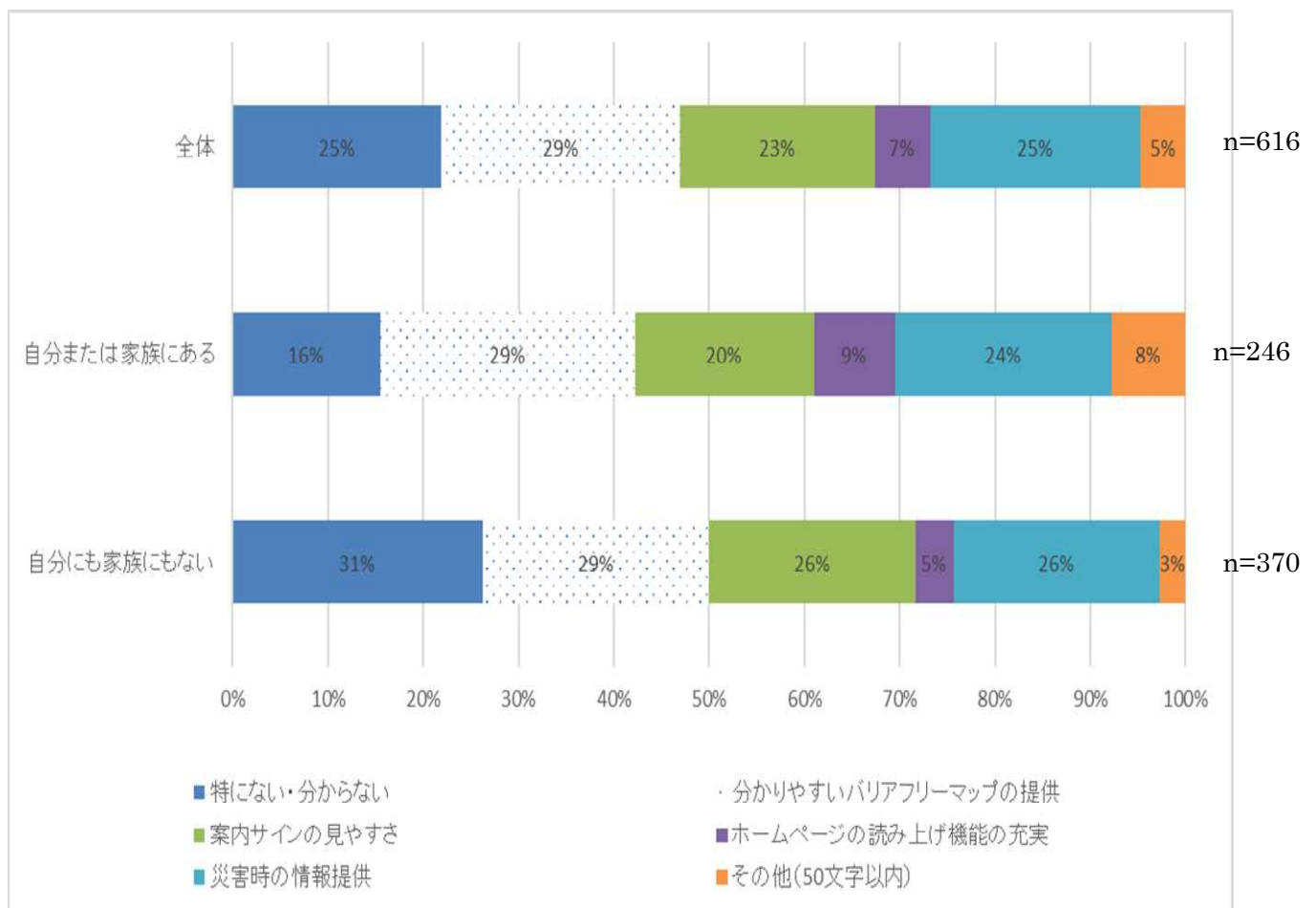
「大変良くなった」「良くなった」が36%、次いで「どちらともいえない」が21%「利用しない・分からない」が19%となっている。



問7-2. 「情報のバリアフリー」のために何が重要だと思いますか？ MA3

「全体」で最も多かった回答は「分かりやすいバリアフリーマップの提供」(29%)、次いで「特にない・分からない」(25%)に並び「災害時の情報提供」(25%)、「案内サインの見やすさ」(23%)とつづきます。

「(障がい)自分または家族にある」では、「分かりやすいバリアフリーマップの提供」(29%)に次いで、「災害時のバリアフリー」(24%)、「案内サインの見やすさ」(20%)となっています。

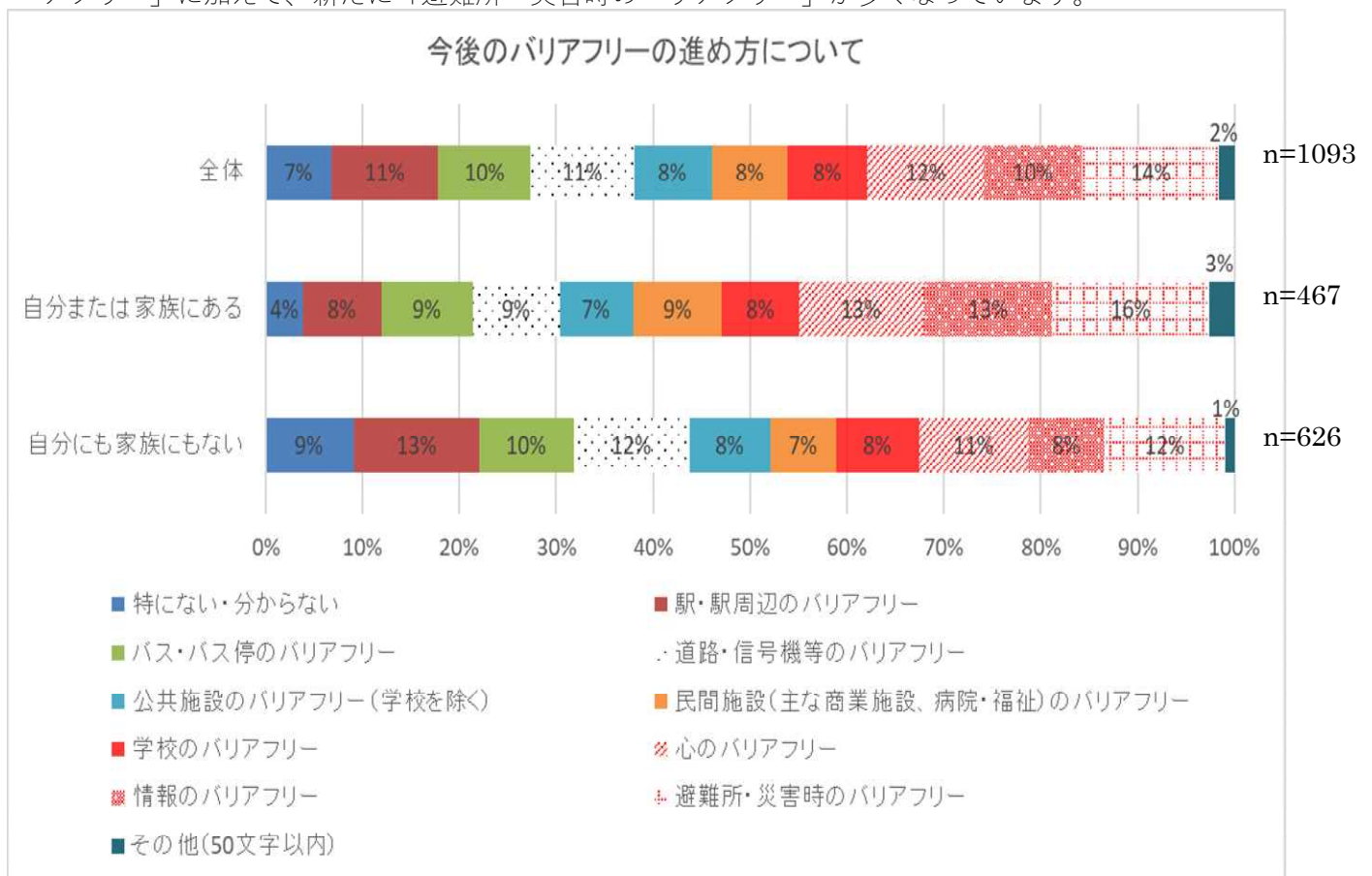


問8. 今後のバリアフリーの進め方について MA

アンケート問8. 今後のバリアフリーの進め方について、今後特に必要な取組について伺った結果、「全体」で最も多かった回答は「避難所・災害時のバリアフリー」(14%)、次いで「心のバリアフリー」(12%)、「駅・駅周辺のバリアフリー」(11%)と並んで「道路・信号機等のバリアフリー」(11%)と続きます。

「(障がいがある)自分または家族にある」では、「避難所・災害時のバリアフリー」(16%)に次いで、「情報のバリアフリー」(13%)に並び「心のバリアフリー」(13%)となっています。

このことから、これまで実施してきた「駅・駅周辺のバリアフリー」、「心のバリアフリー」「情報のバリアフリー」に加えて、新たに「避難所・災害時のバリアフリー」が多くなっています。



本市を取り巻く状況

1. 人口

本市は、昭和40年からの10年間で人口が約20万人増加した全国的にもまれに見る人口急増期を経験しましたが、平成7年の約36万人をピークに人口は緩やかな減少傾向となっており、20年後の令和22年には約30万人に減少、65歳以上の高齢者人口は総人口の4割近くまで増加すると推計されるなど、人口減少と少子高齢化の進行が予想されています。

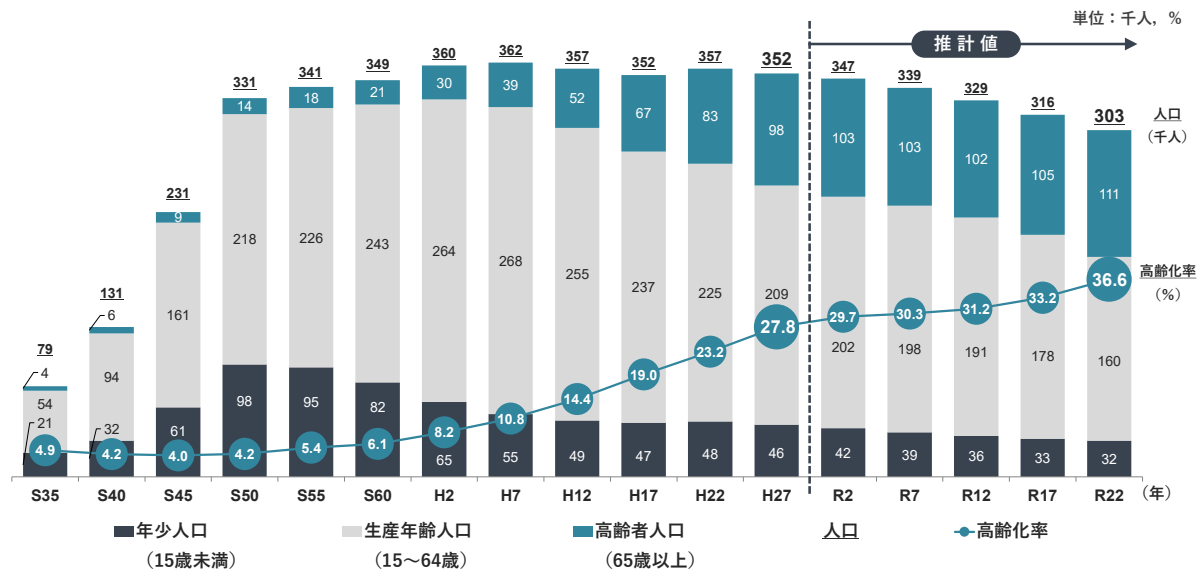


図 人口推移・将来人口推計

(出典：平成27年までは国勢調査、令和2年以降は国立社会保障・人口問題研究所「日本の地域別将来推計人口（平成30年推計）」を基に、内閣官房まち・ひと・しごと創生本部が作成した「人口動向分析・将来人口推計のための基礎データ等（令和元年6月版）」を用いて作成（社会動態がゼロと仮定して作成）

2. 障がい者の数

本市の人口が微減傾向にある中、身体障がい者手帳、療育手帳、精神障がい者保険福祉手帳の所持者数は、年々増加傾向にあり、「高槻市障がい者基本計画」の中でも、障がい者手帳の所持者数は、毎年増加していくものと予測されています。

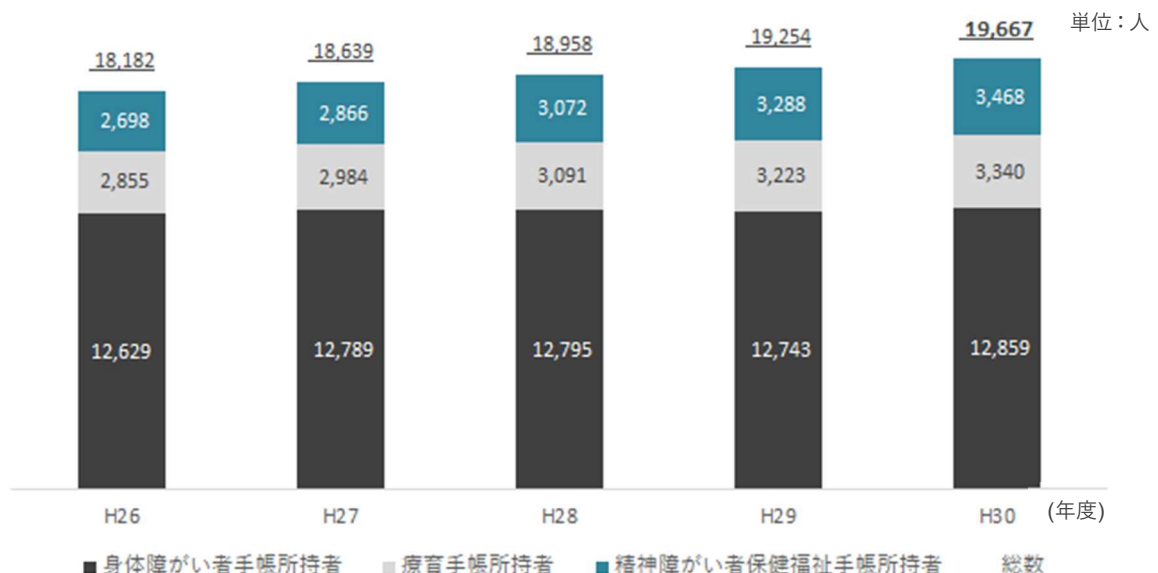


図 障がい者手帳所持者数の推移

(出典：「高槻市統計書 令和元年版」)

3. 財政

本市の税構造は、個人市民税と固定資産税が大きな柱となっており、景気に大きく影響されない強みはあるものの、少子高齢化の進行等により、生産年齢人口の減少が予想されることから、今後、市税の大幅な増加は見込めない状況です。

一方、歳出においては、更なる高齢化の進行により、社会保障経費の増加に加え、人口急増期に整備した多くの公共施設の大規模改修・更新等の対応など、様々な財政需要の増加が見込まれ、厳しい財政状況は今後も続くことが予想されます。

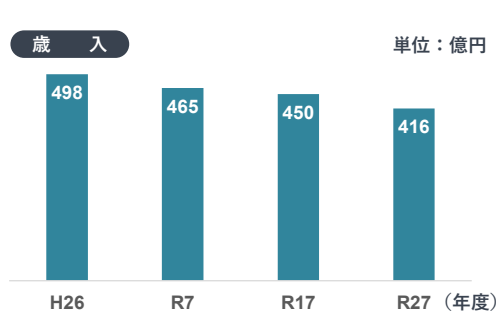


図 歳入（市税）の見通し

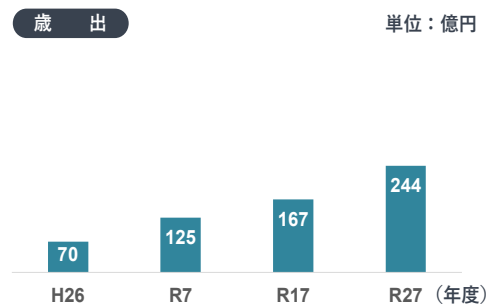
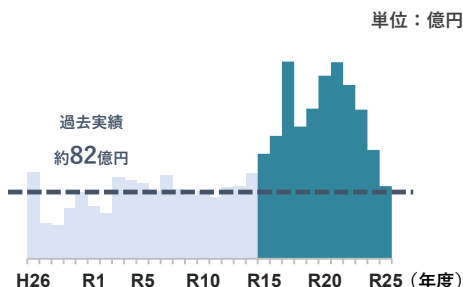


図 歳出（繰出金）の見通し

※繰出金：介護保険特別会計及び後期高齢者医療特別会計への繰出金

(出典：「高槻みらいのための経営革新」に向けた改革方針)

公共施設等の更新費等



更新費等の増加が予想され、15～25年後にかけてピークを迎えると試算されます。

(出典：高槻市公共施設等総合管理計画)

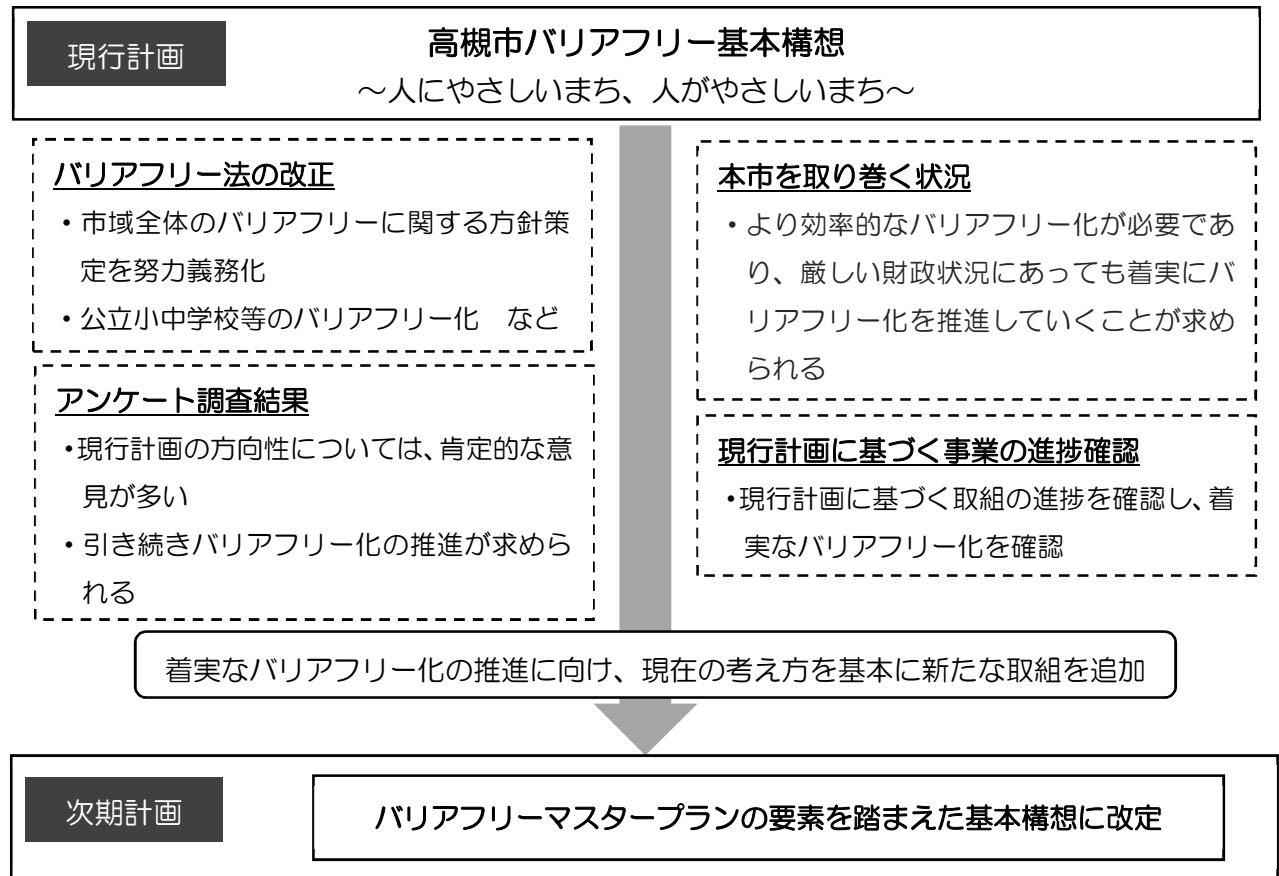
4. 総括

バリアフリーを必要とする高齢者、障がい者の数は、年々増加していくと見込まれています。一方で、高齢化の進行による社会保障経費の増加や、人口急増期に整備した多くの公共施設の大規模改修・更新等の対応など、今後も厳しい財政状況が続くことが予測されています。

そのため、今後は、より効率的なバリアフリー化が必要であり、引き続きハード・ソフトの両面から一体的な取組を進めるなど、厳しい財政状況にあっても着実にバリアフリー化を推進していくことが求められています。

今後の方向性

1. 見直しの考え方



2. 住民参加の方法

本市バリアフリー基本構想の基本理念に掲げる「人にやさしいまち、人がやさしいまち」を実現していくため、現地を確認し、問題点や課題を確認するワークショップを実施する。

ワークショップ	内容	場所	備考
避難所（小学校）のバリアフリー点検	市民アンケートで、「今後特に必要」という回答が多かった避難所のバリアフリーについて、現地を確認する	三箇牧小学校 奥坂小学校	学校教育の一環として、小学校の児童、障がい者とともに実施
重点整備地区のバリアフリー点検	障がい者とともに市内を確認しながら、問題点や課題を参加者で共有し、基本構想改定に反映させる	高槻市内	—



まち歩き（平成23年度 基本構想策定時）



ワークショップで共有された課題（平成23年度 基本構想策定時）

3. 今後のスケジュール（予定）

令和2年度	10月29日	バリアフリー推進協議会	<ul style="list-style-type: none"> ・現基本計画のまとめ、報告 ・ワークショップの進め方の説明
	11月下旬	総合学習・ワークショップ	・小学校でのバリアフリー学習を実施
	2月	ワークショップ	・市内でのまち歩きを実施
令和3年度	5月	バリアフリー推進協議会	<ul style="list-style-type: none"> ・ワークショップの結果報告 ・マスタープラン策定の検討
	8月	バリアフリー推進協議会	・基本構想改定案の検討
	12月	パブリックコメント	
	2月	バリアフリー推進協議会	・パブリックコメントに対する意見報告
	3月末	計画改正	